

ANTIKRUNDAN



Vandringar i Nyköping och Oxelösund
med omnejd
2015 – 2020



Antikrundans vandringar

Antikrundan började sina vandringar 2015.

Vandringarna har skett och sker i Sörmland, i Nyköpings och Oxelösunds omgivningar, ofta på delar av Sörmlandsleden. Vid ett tillfälle har Sörmland lämnats för en längre utflykt till Stockholm.

Den stora bilden på första sidan är ett flygfoto över delar av Sörmland. De små bilderna är från Nyköping i då- och nutid samt från Oxelösunds Järnverk där flera av Antikrundans medlemmar utfört sin gärning innan pensionering.

De små vandrarna i nedre högra hörnet illustrerar det ungdomliga sinnelaget hos Antikrundans medlemmar.

Jag fick nöjet att ansluta mig i februari 2017 och detta dokument utgör i huvudsak en sammanställning av de vandringar jag deltagit i fr.o.m. 10 februari 2017.

Jag har inte deltagit i alla vandringar fr.o.m. februari 2017.

Kartor över vandringar som jag inte deltagit i har tillhandahållits av Carl-Henrik Cedraeus.

Arne Johnson har bidragit med information om flera vandringar som saknar kartor och bilder.

Roger Tolf har gjort ett mycket gediget och omfattande arbete med att kvalitetssäkra, granska och komplettera med uppgifter om var vandringarna gjorts.

Vandringar 2015 och 2016 som saknar kartor och bilder har lagts in på flygfotobilden över Sörmland.

Dagar för vissa vandringar är kända men saknar information om var den dagens vandring genomfördes. Dessa tillfällen är illustrerade med vandrande småttingar på en flygbild över Sörmland med ett stort frågetecken som utgör en undran om var vi är denna dag.

Bilder från vandringarna fr.o.m. 10 februari 2017 är huvudsakligen mina.

Roger Tolf, Carl-Henrik Cedraeus, Tony Friberg, Kay Lantz, Gert Lindqvist och Magnus Vejdal har bidragit med bilder fr.o.m. 10 februari 2017 som jag inte tagit samt med bilder från tiden före 2017.

Ett stort tack till alla som bidragit till denna sammanställning samt till alla Antikrundans medlemmar för många trevliga vandringar.

Helge Bäck

Lappetorp i januari och februari 2020.

27 mars 2015
Gälkhyttan



Våren 2015

- 3 april Bryngelstorp – Rosvalla
- 10 april Enstaberga runt
- 17 april Fada kvarn
- 24 april Svalsta – Backa – Åby golf
- 8 maj Ryssbergen
- 15 maj Ryssbergen – Karlbro – Ryssbergen
- 22 maj Söra
- 29 maj Kovik – Uttervik – Kovik
- 5 juni Vålarö runt



16 oktober 2015
Bråviken vid Kungshamn – Uttervik



23 oktober 2015
Nynäs – Sandvik (Tvären)



Oktober – november 2015

- 30 oktober Björshult – grillplats – Palmtorp (Nävekarnevägen)
- 6 november Kilenkryset – Krikonbacken – Oppeby
- 13 november Kilenkryset – Oppeby – ån – Hället – Kilenkryset



20 november 2015

Fredriks sjöbod – Femörerunda

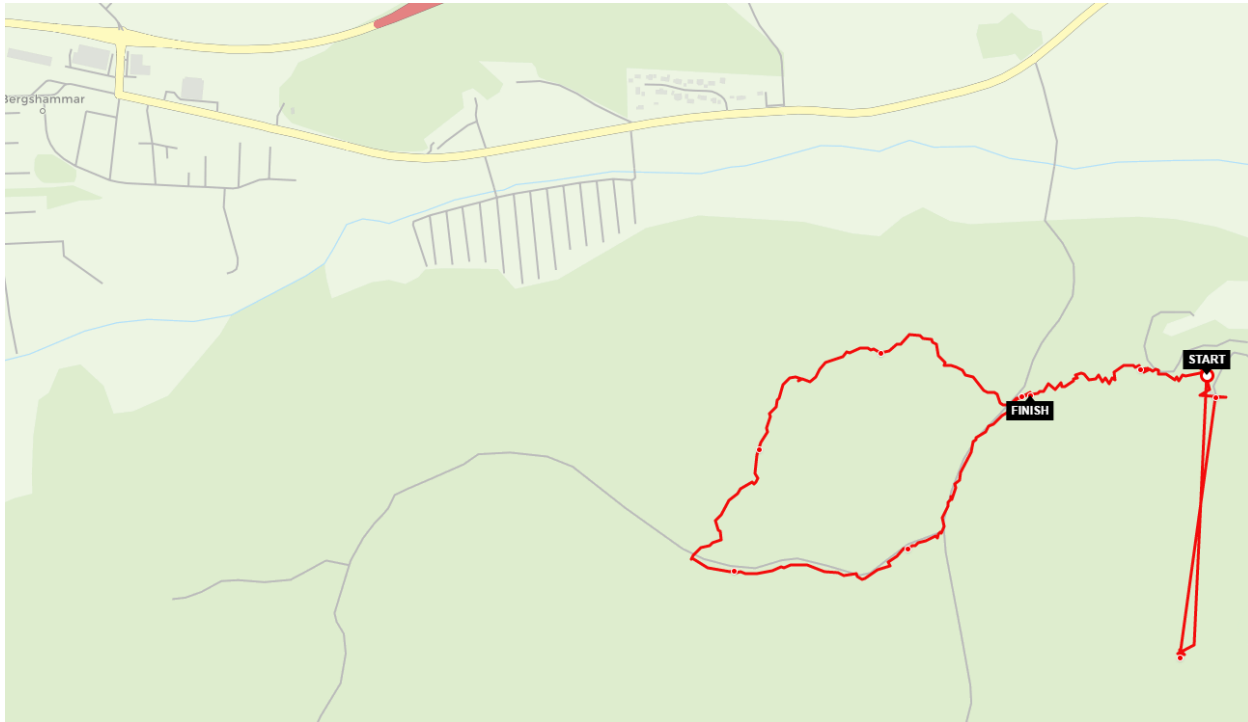


27 november 2015
Linuddenrunda



8 januari 2016

Ryssbergen med skogsvandring (viss missvisning på kartan) 5,04 km



5 februari 2016
Antikrundan på hal Ängenis



11 mars 2016

Ängsstugans koloniområde – Labro ängar – Grillning hos Janne Kvibys stuga 3,61 km



1 april 2016

Femörevandring – guidning Femörefortet med ärter och pannkaka 5,61 km



13 maj 2016

Veda?



2 juni 2016

Bråfalls kvarn – Frillingen – övernattnig Björken vindskydd – Gisesjön – Bråfalls kvarn





23 september 2016
Ringsö







September – oktober 2016

- 30 september Kristineholm – Veda –runsten - Kristineholm
- 7 oktober Husby – Torp – fågelsjön – Husby
- 14 oktober Spelvik – Uvsta – Kallmyra – Ånsund – Spelvik



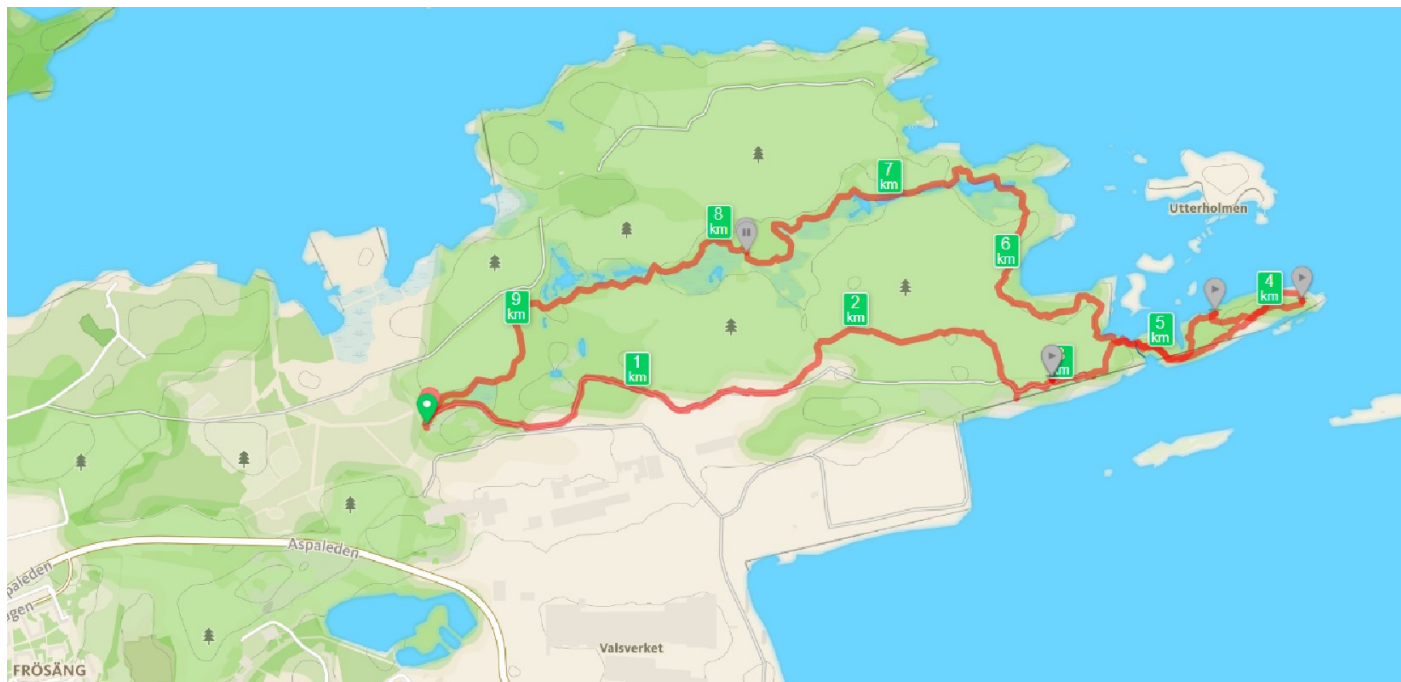
20 januari 2017
Trosavandring 7,28 km



3 februari 2017
Janstorpskogen 5,79 km



10 februari 2017
Våtmarken Oxelösund och Kölshalsen 9,6 km



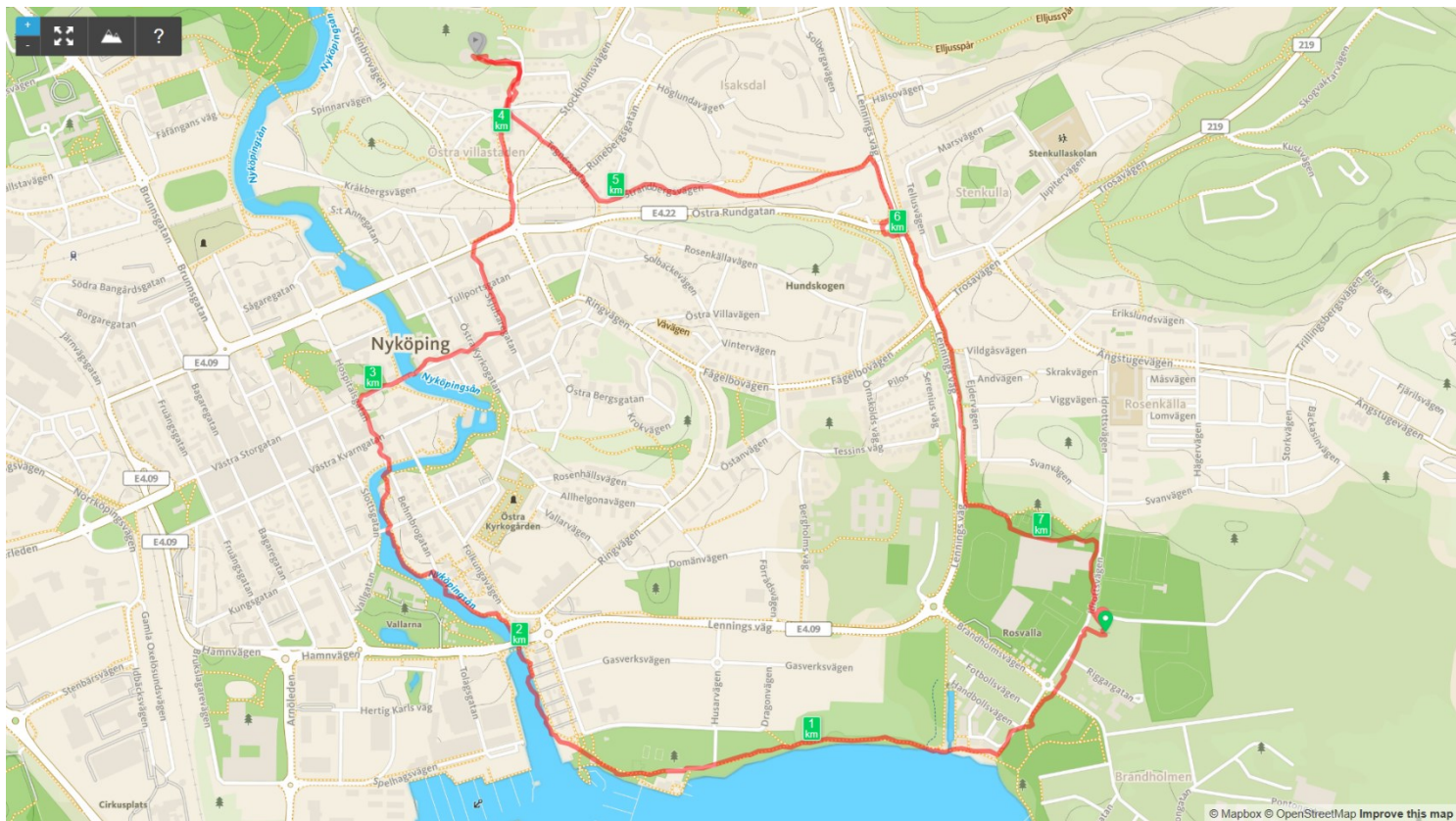


17 februari 2017
Rosvalla – Curling med Pelle Tornberg



24 februari 2017

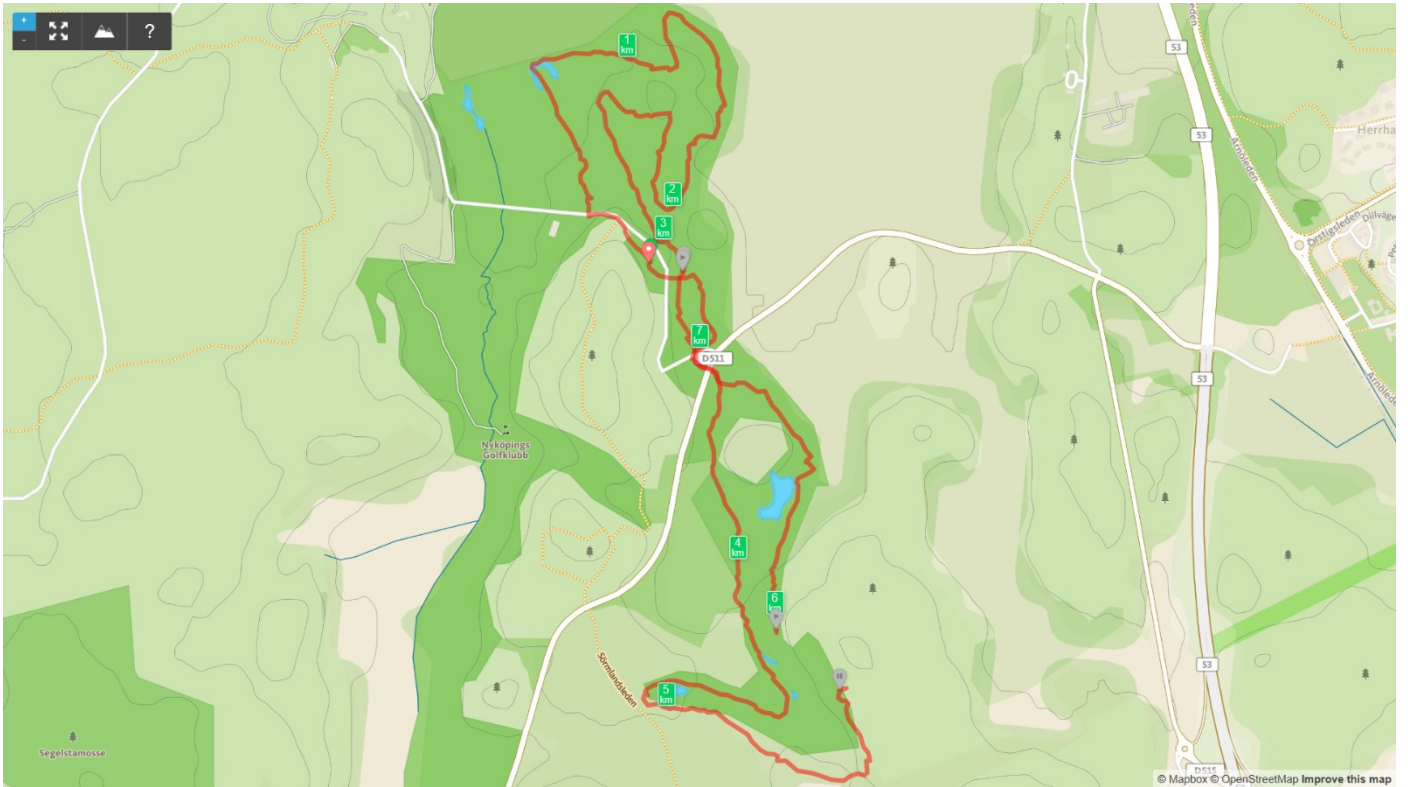
Rosvalla – längs Stadsfjärden – ån – besök i vattentornet – Rosvalla 7,41 km



3 mars 2017



10 mars 2017
Ärila golfbana 7,38 km



17 mars 2017

Svärdsklova – Vålarö – Maltbacken – Svärdsklova 6,03 km

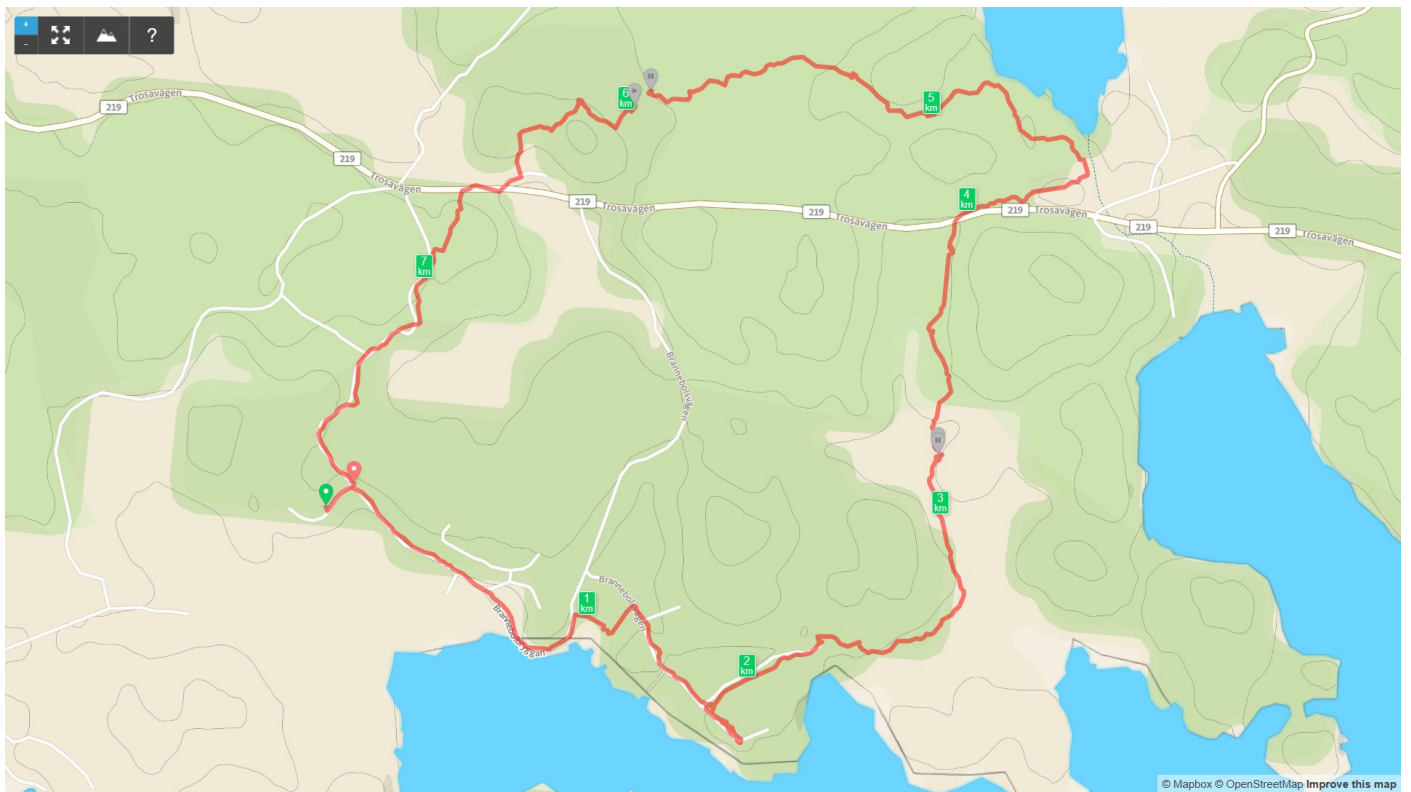


24 mars 2017



31 mars 2017

Lappetorp – Brannebol – Ånga – Lappetorp 7,78 km





7 april 2017

Ängsstugans koloniområde – Labro ängar – grillning Kvibys stuga – Tjuvholmen – Ängsstugans koloniområde

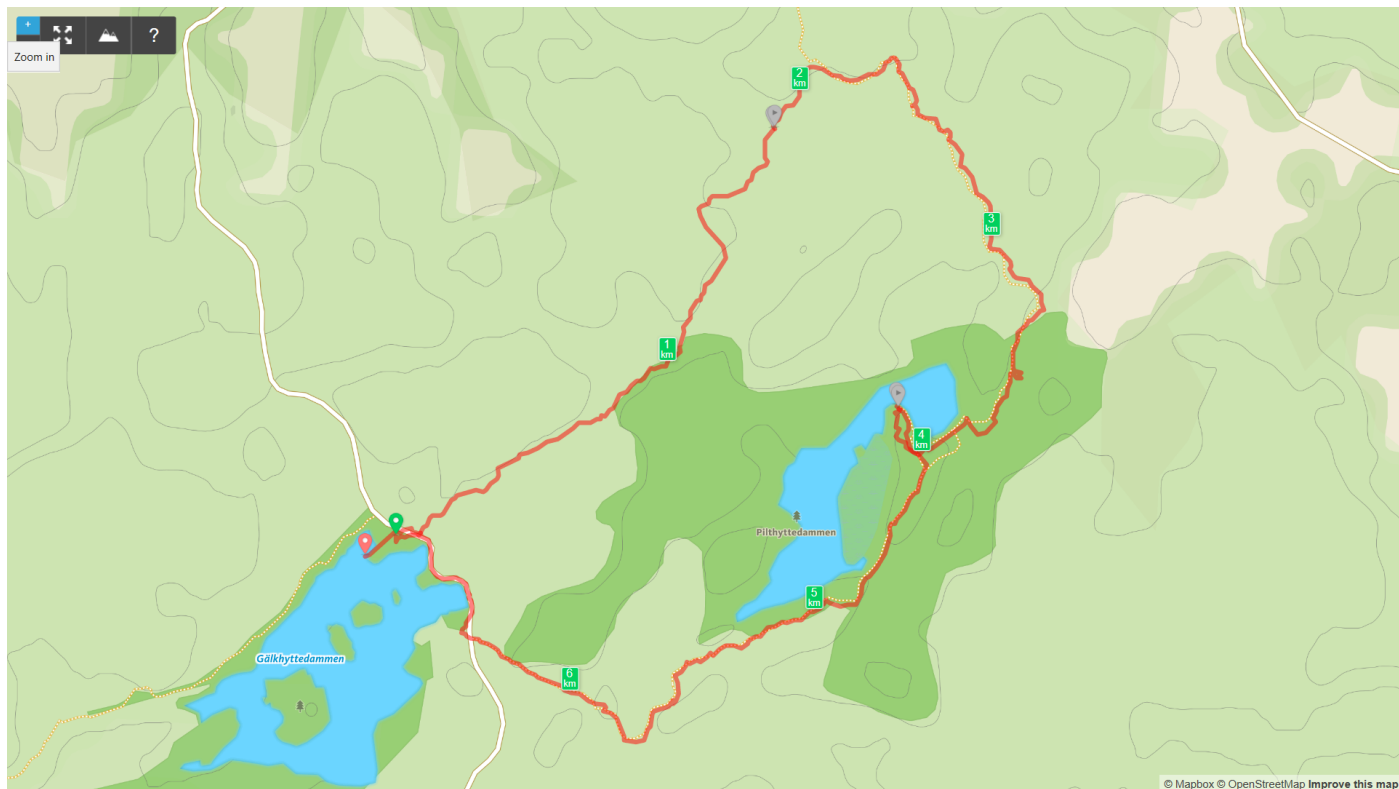
4,05 km





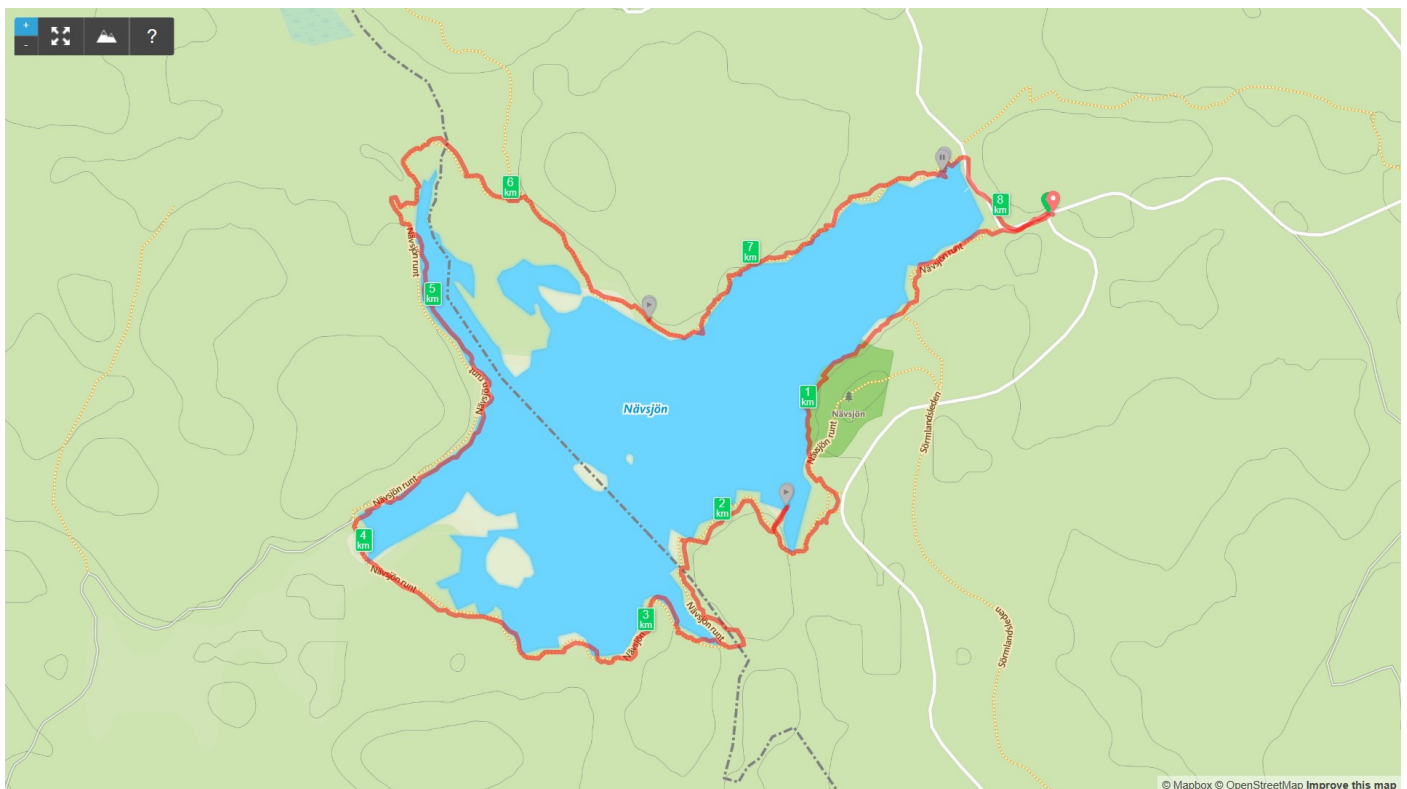
28 april 2017

Gälkhyttedammen – Pilhyttedammen runt – Gälkhyttedammen 6,92 km

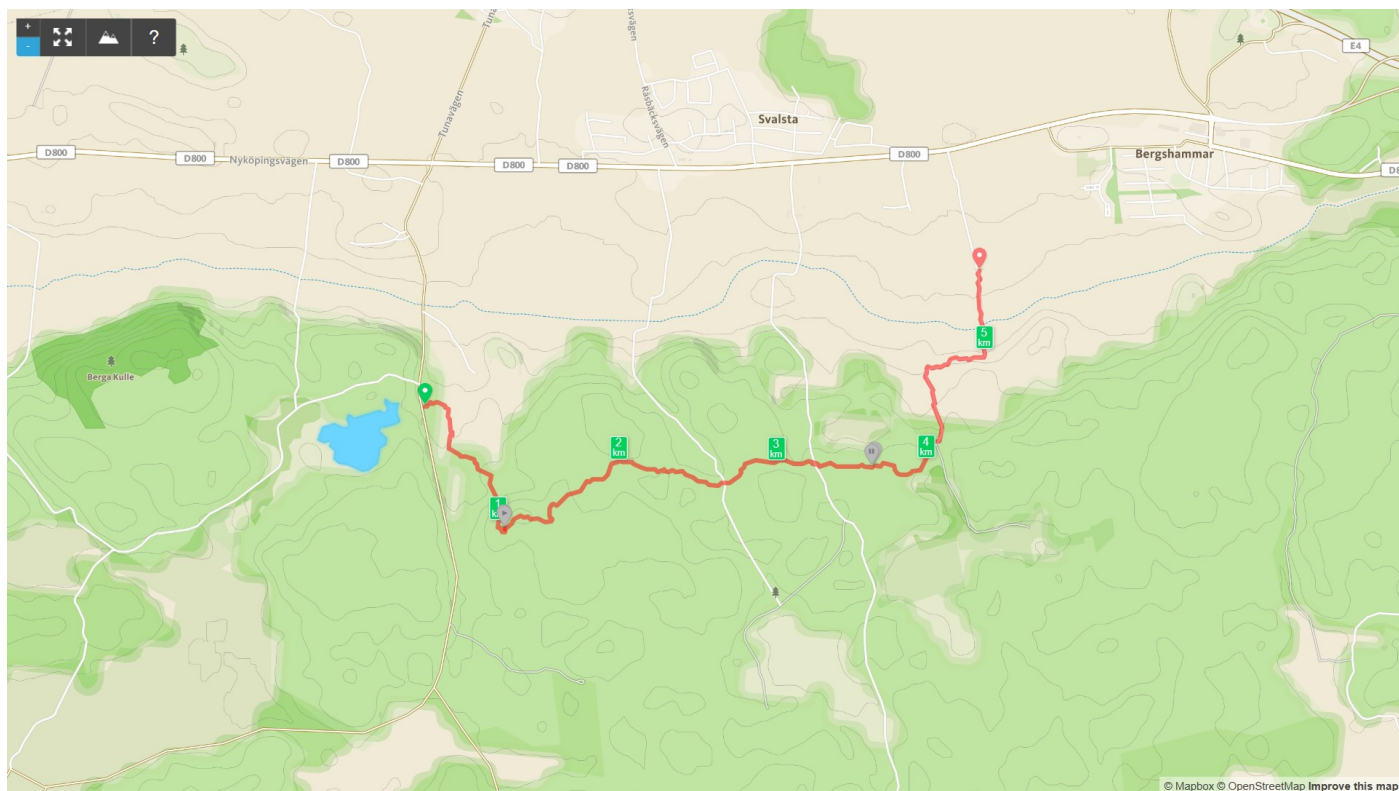




5 maj 2017
Nävsjön runt 8,17 km



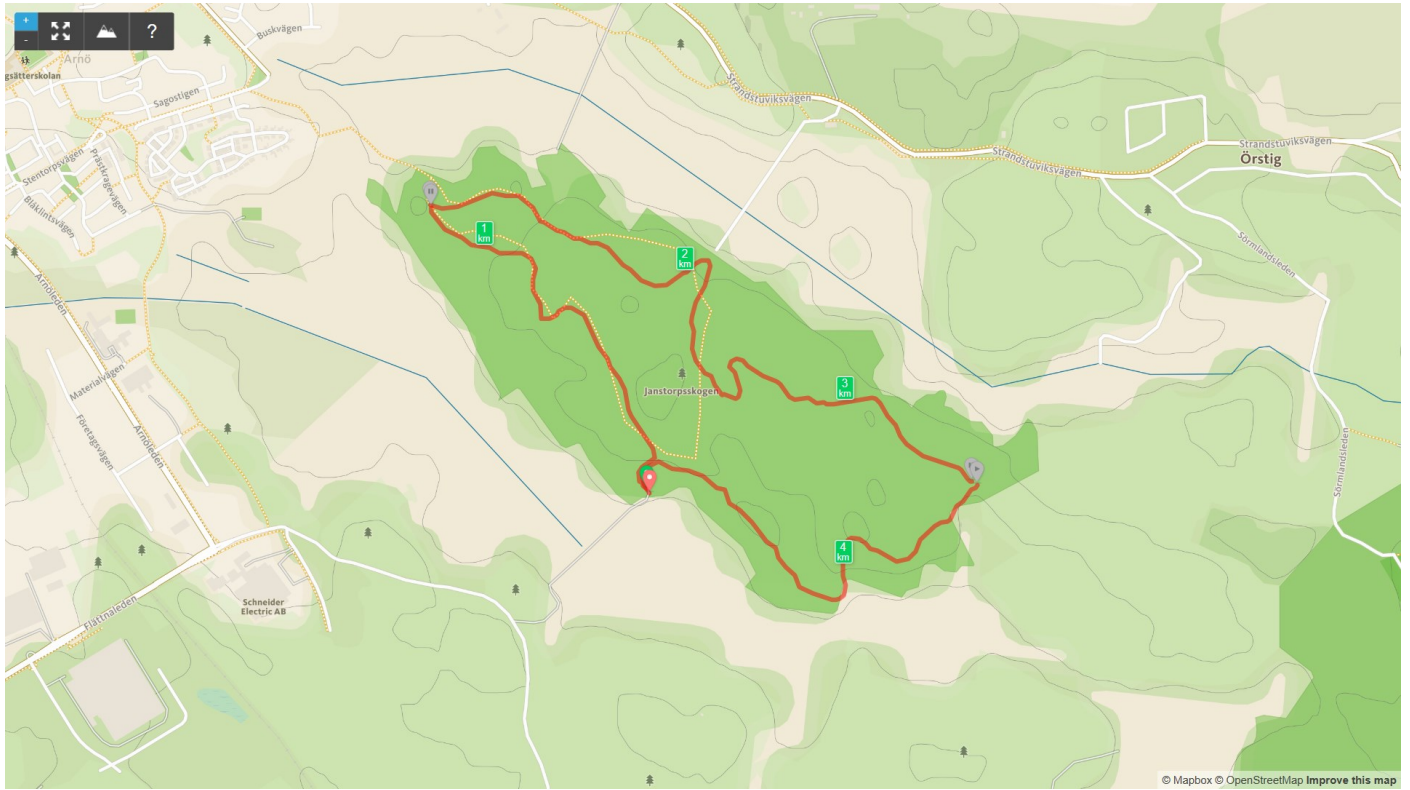
19 maj 2017
Fada – Åby golfklubb – Fada 5,46 km



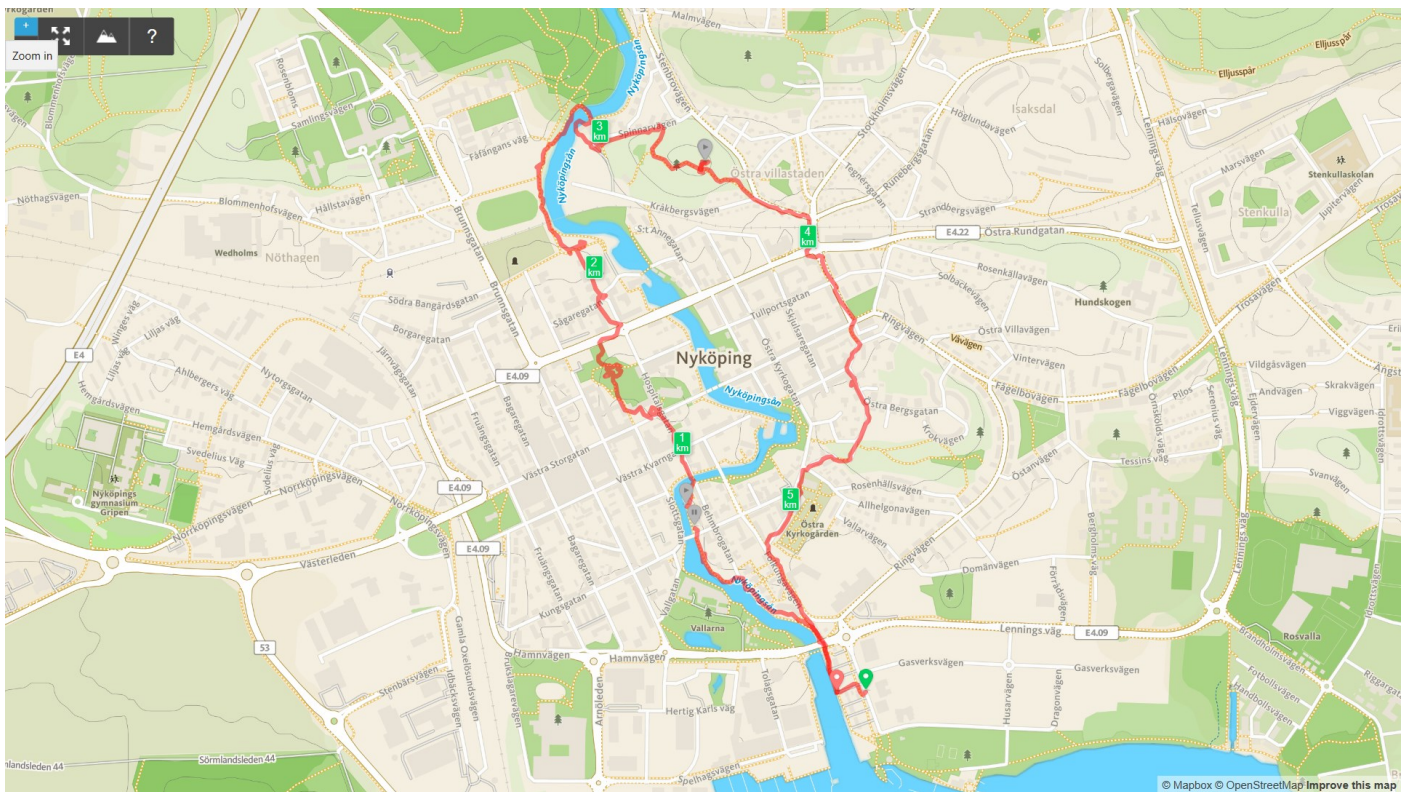
26 maj 2017



8 september 2017
Janstorpsslingan runt 4,87 km



15 september 2017
Nyköpings hamn – ån – vattentornet – Nyköping hamn 5,59 km





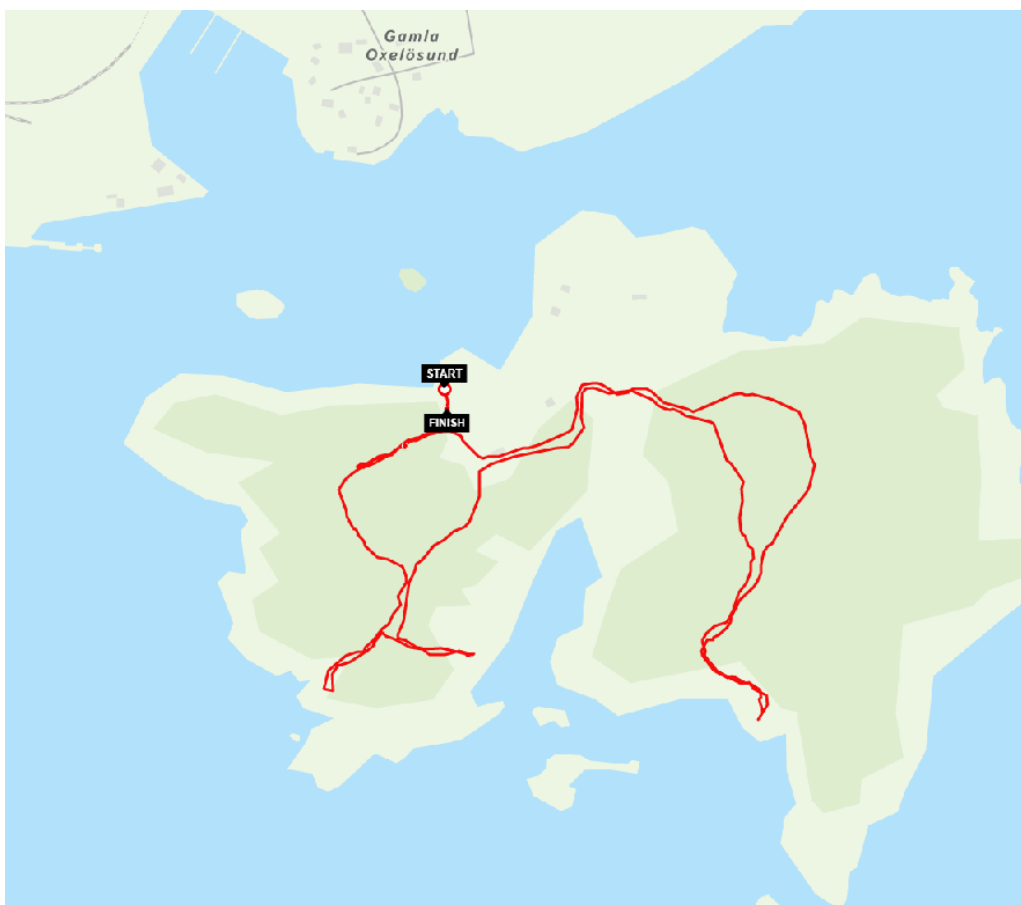


29 september 2017

Bråfalls kvarn – Frillingen – vindskydd (Björken) – Gisesjön – Bråfalls kvarn

6 oktober 2017

Gamla Oxelösund – båt till Furön – Bjurshalsen – 2,67 km – båt till Gamla Oxelösund



13 oktober 2017

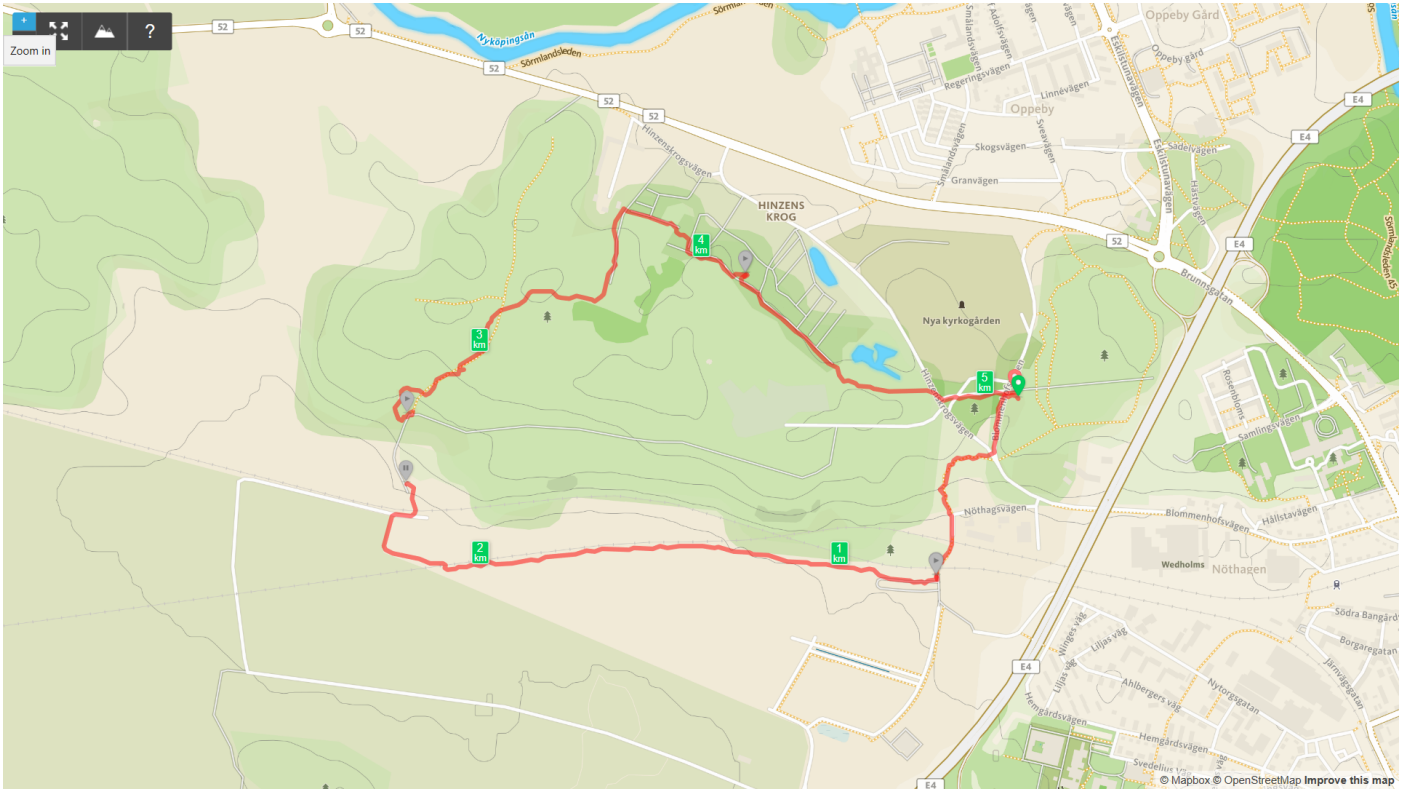
Kilenkryset – Hållet – Harg – Ån – Fåfängan – Kilenkryset 4,36 km





20 oktober 2017

Nya kyrkogården – Minninge – Koloniområde – Hinzens krog – Nya kyrkogården 5,09 km



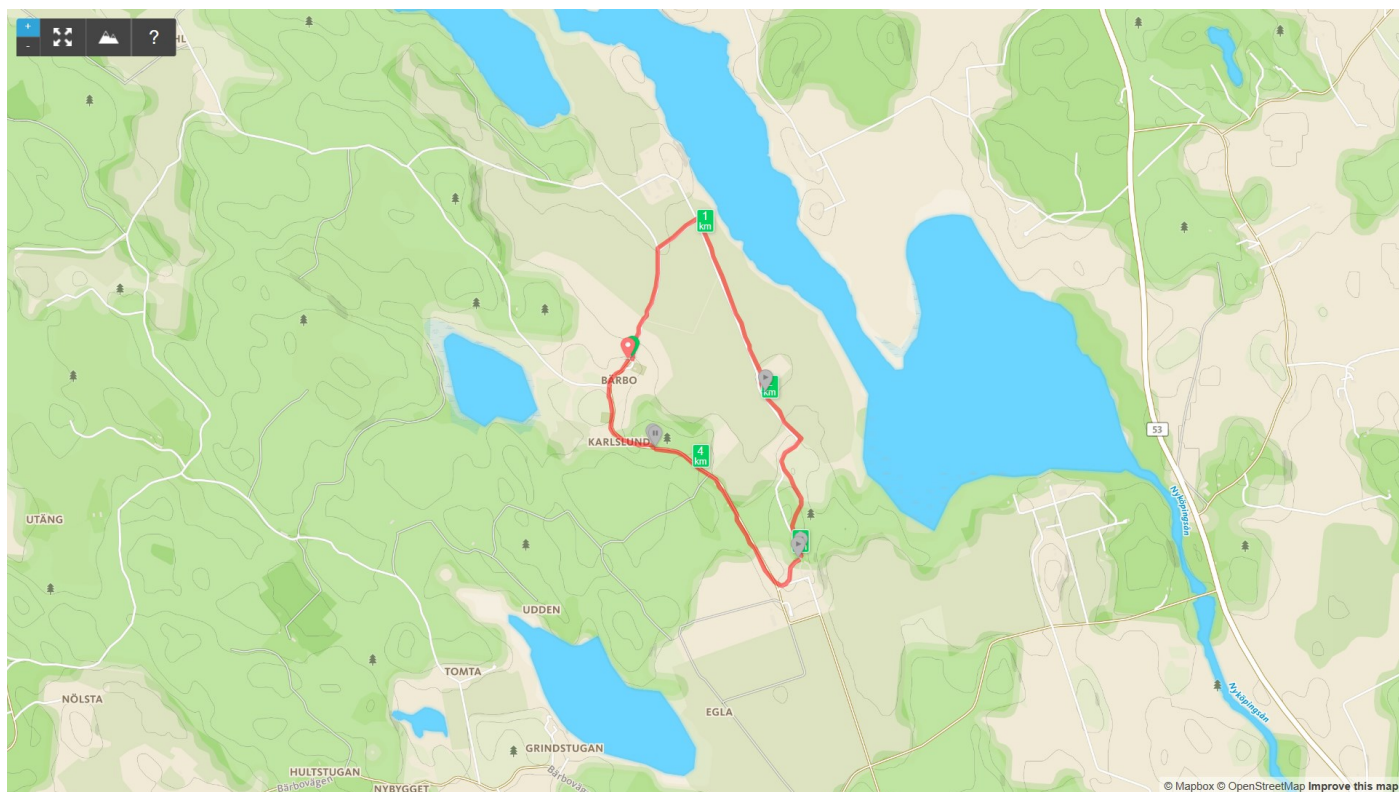
27 oktober 2017

Gamla Oxelösund – Stegeludden – Gamla Oxelösund 4,87 km



3 november 2017

Bärbo – Karlslund (Arnes hemtrakt) 4,96 km





10 november 2017
Runda Larslundsmalmen, Enstaberga 5,99 km



17 november 2017



24 november 2017

Tåg till Stockholm, frukost på Sara Tolfs kafé med underhållning och efterföljande guidad promenad med Linnea Sallay i Gamla stan. Avslutning med lunch på Saras kafé och tåg tillbaks till Nyköping
5,44 km







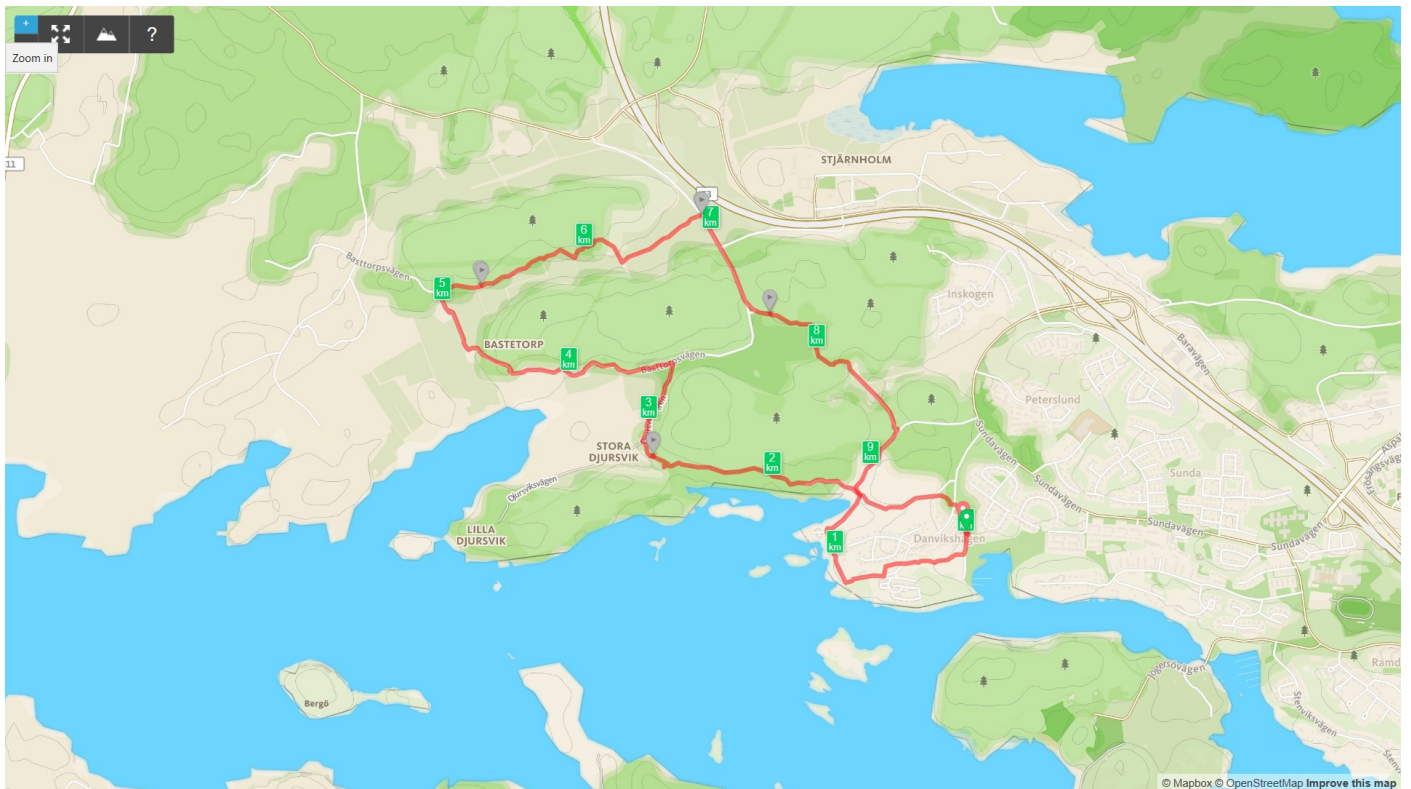
1 december 2017
Boule Court side Rosvalla



12 januari 2018
Lidl – Arnöruna – Lidl 6,27 km



19 januari 2018
Hos Kay – Stora Djursvik – Palmtorp – hos Kay 10,06 km



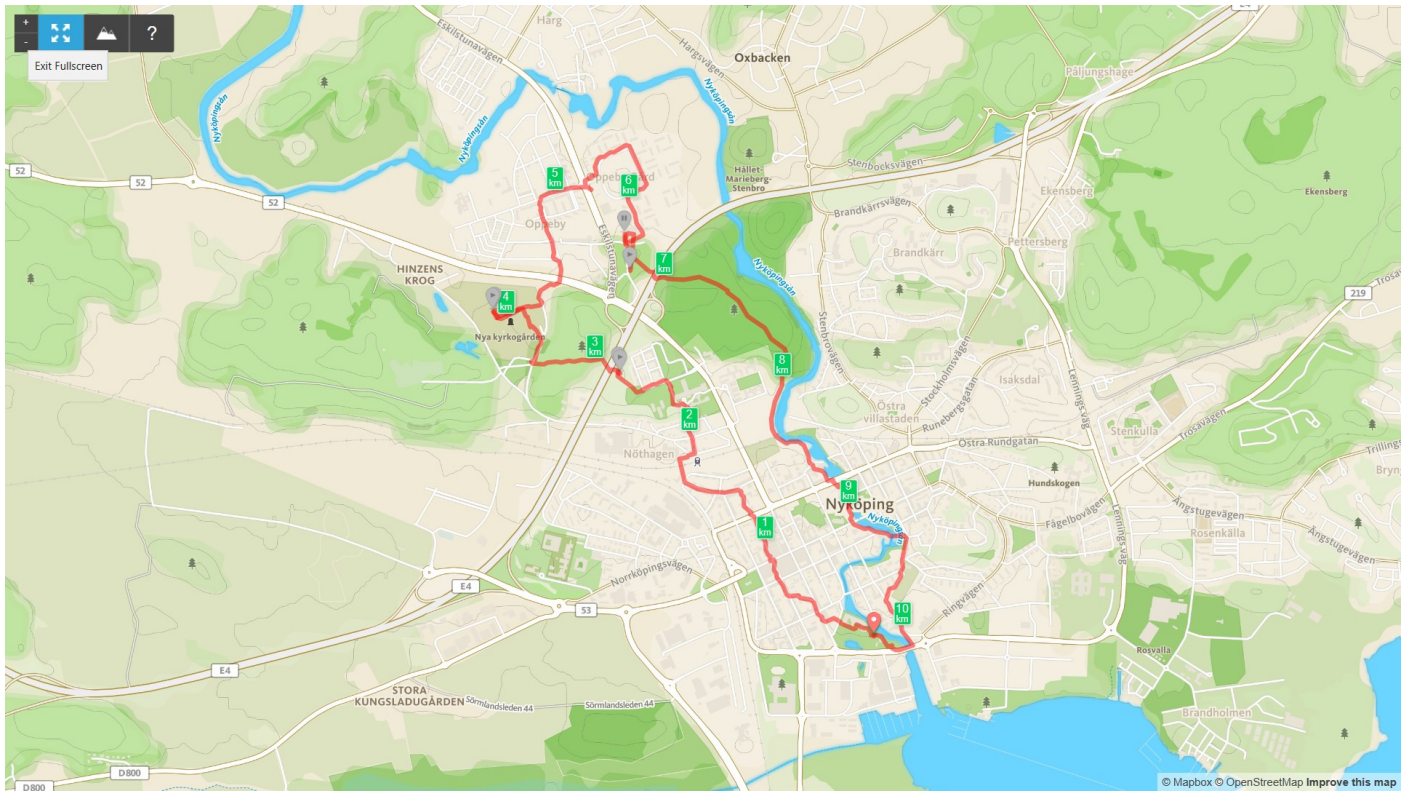


26 januari 2018
Nyköpings hamn – Stadsfjärden – studiebesök reningsverket – Nyköpings hamn 5,57 km



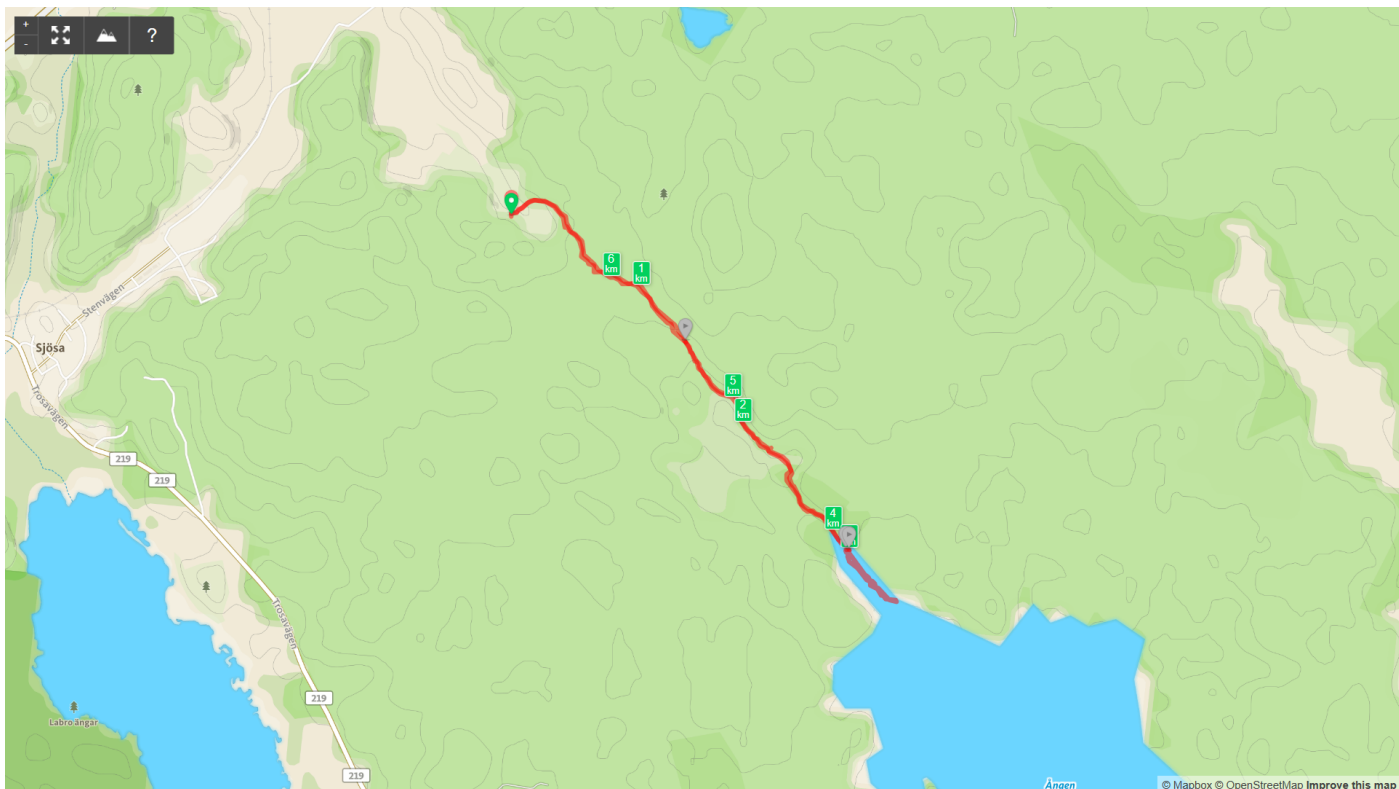
2 februari 2018

Tovastugan – Nya kyrkogården – Oppeby – Boverian – ån – Tovastugan 10,38 km





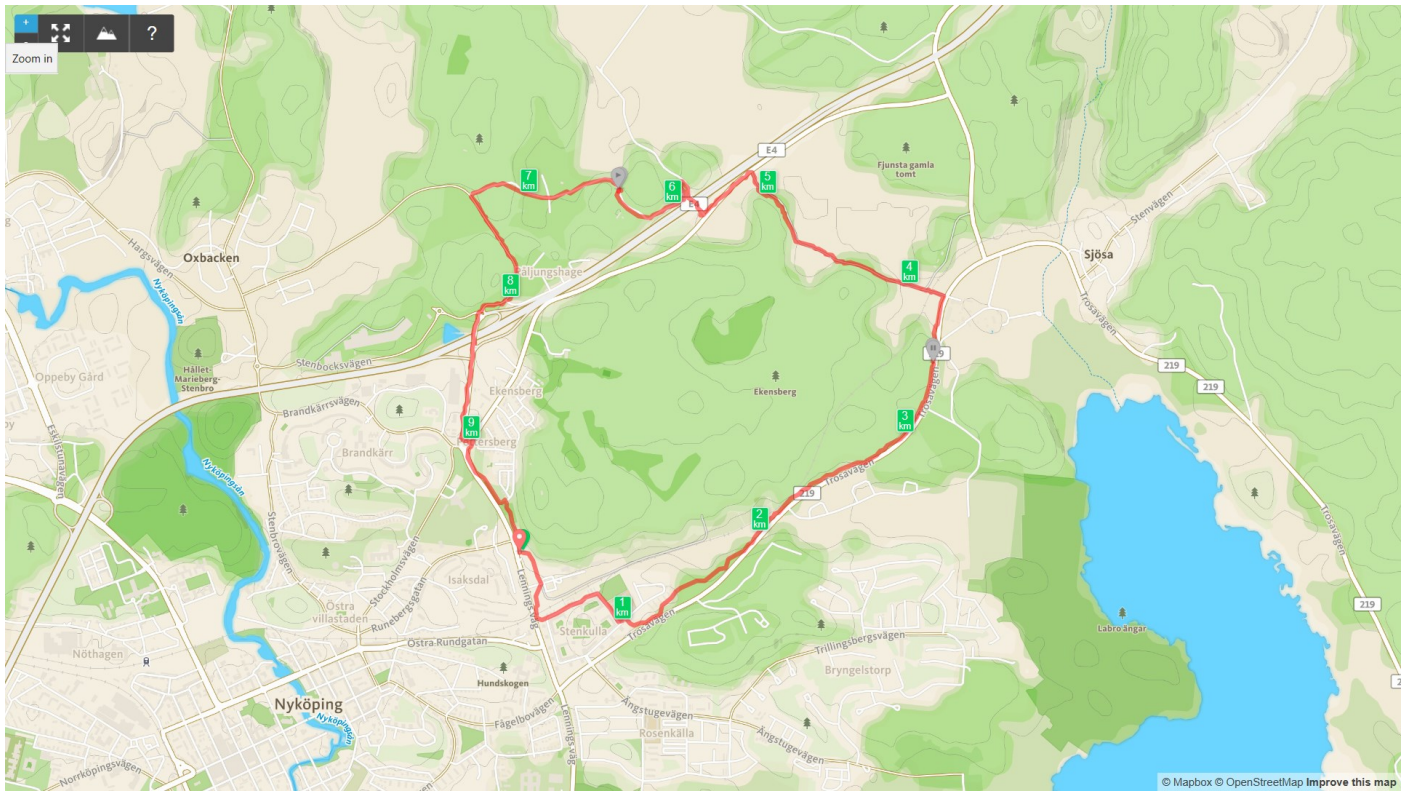
9 februari 2018
Nysätter, Sjösa – Ången – Nysätter, Sjösa 6,83 km





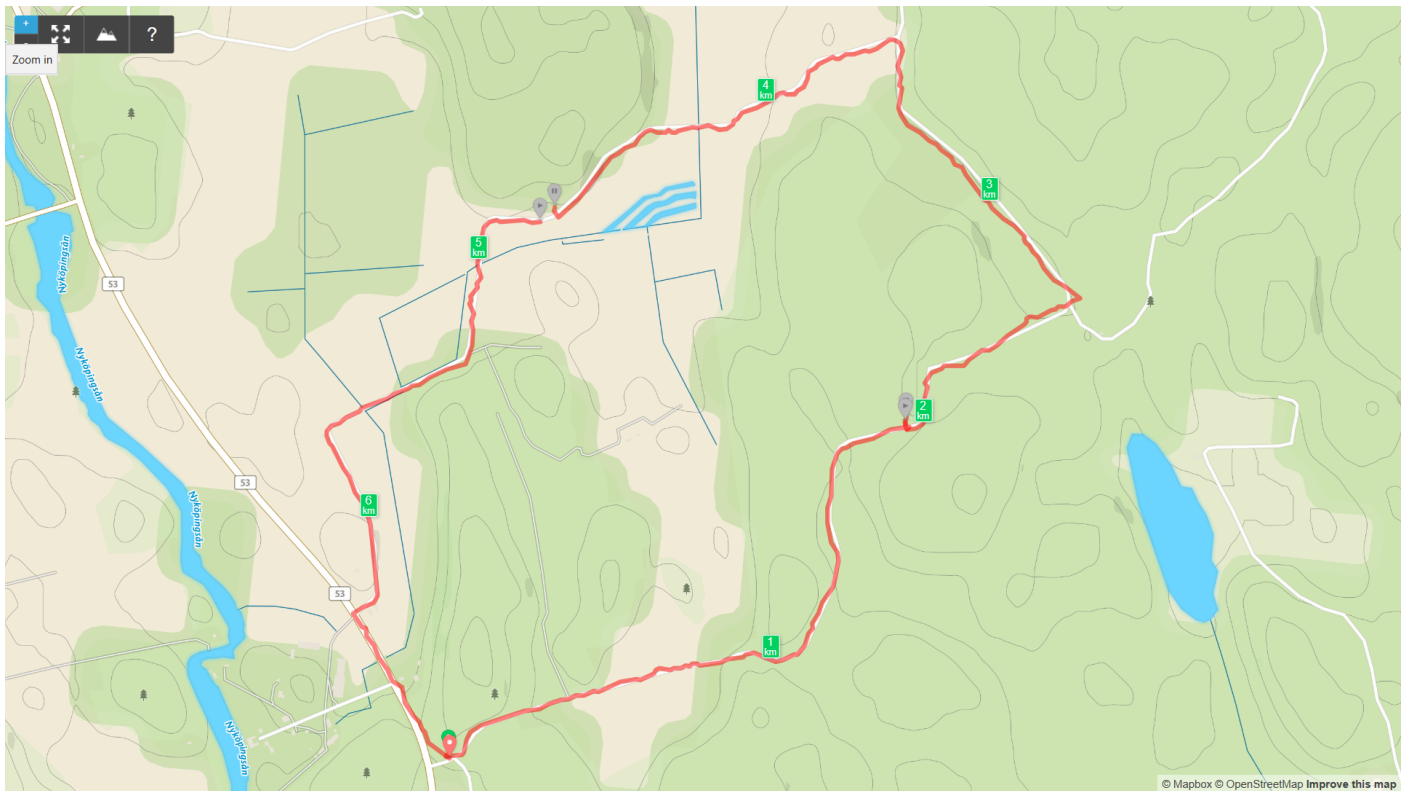
16 februari 2018

Ekensbergs parkering – Påljungshage – Svanstabanan – Sjösa gård – Stenkulla – Ekensbergs parkering 9,77 km



23 februari 2018

Kristineholm – rundvandring vägar – Kristineholm 6,79 km



2 mars 2018



9 mars 2018

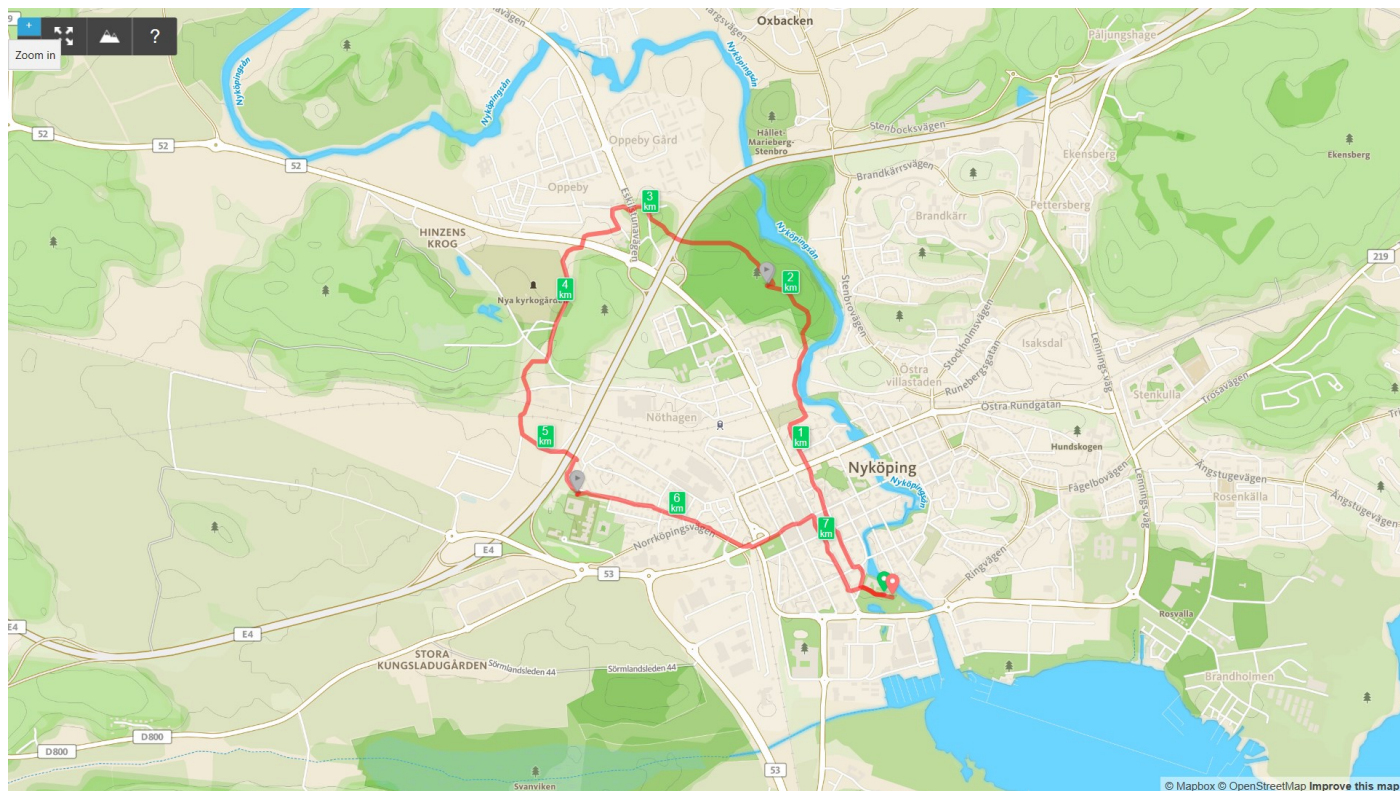
Båt och motor Oxelösund – rundvandring Femöre





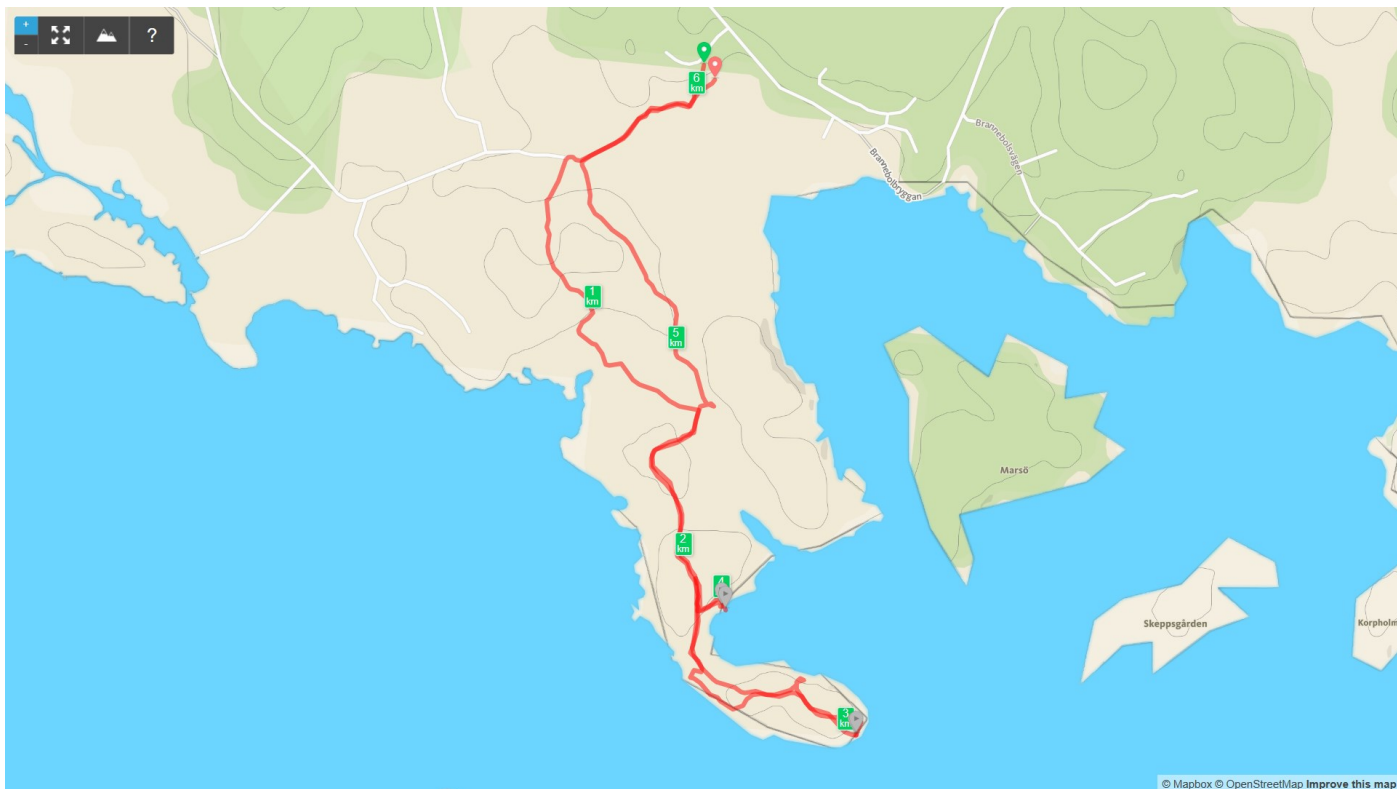
16 mars 2018

Tovastugan – Torget – Hållet – Nya kyrkogården – Hemgården – Tovastugan 7,55 km



23 mars 2018

Lappetorp – Romholmen – Lappetorp 6,07 km



6 april 2018

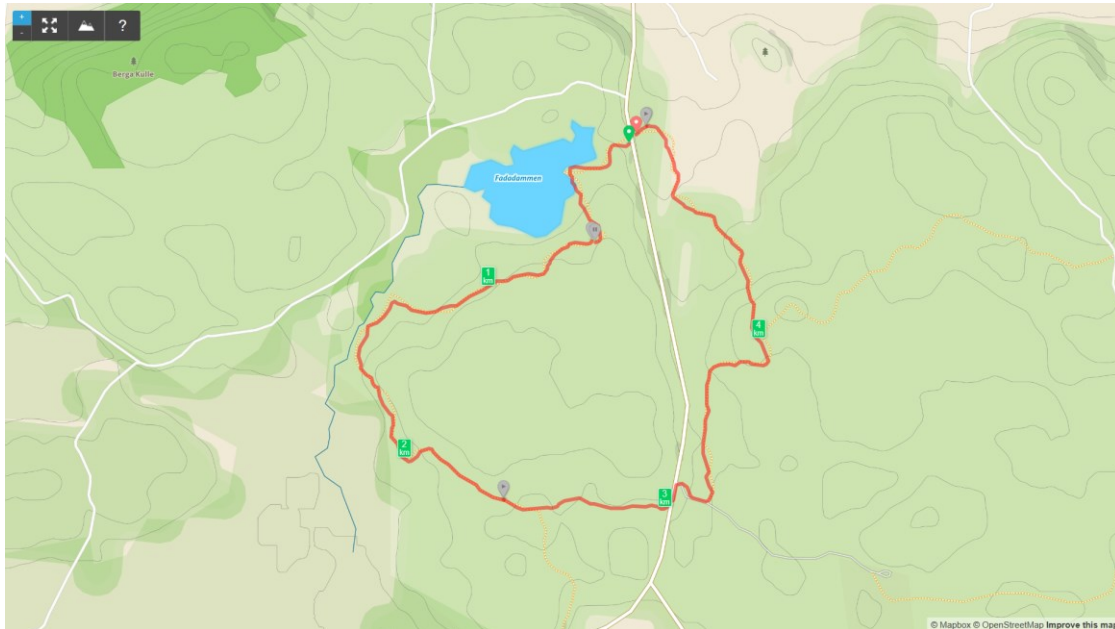


13 april 2018



20 april 2018

Fadadammen – Sörmlandsleden – Fadadammen 4,98 km



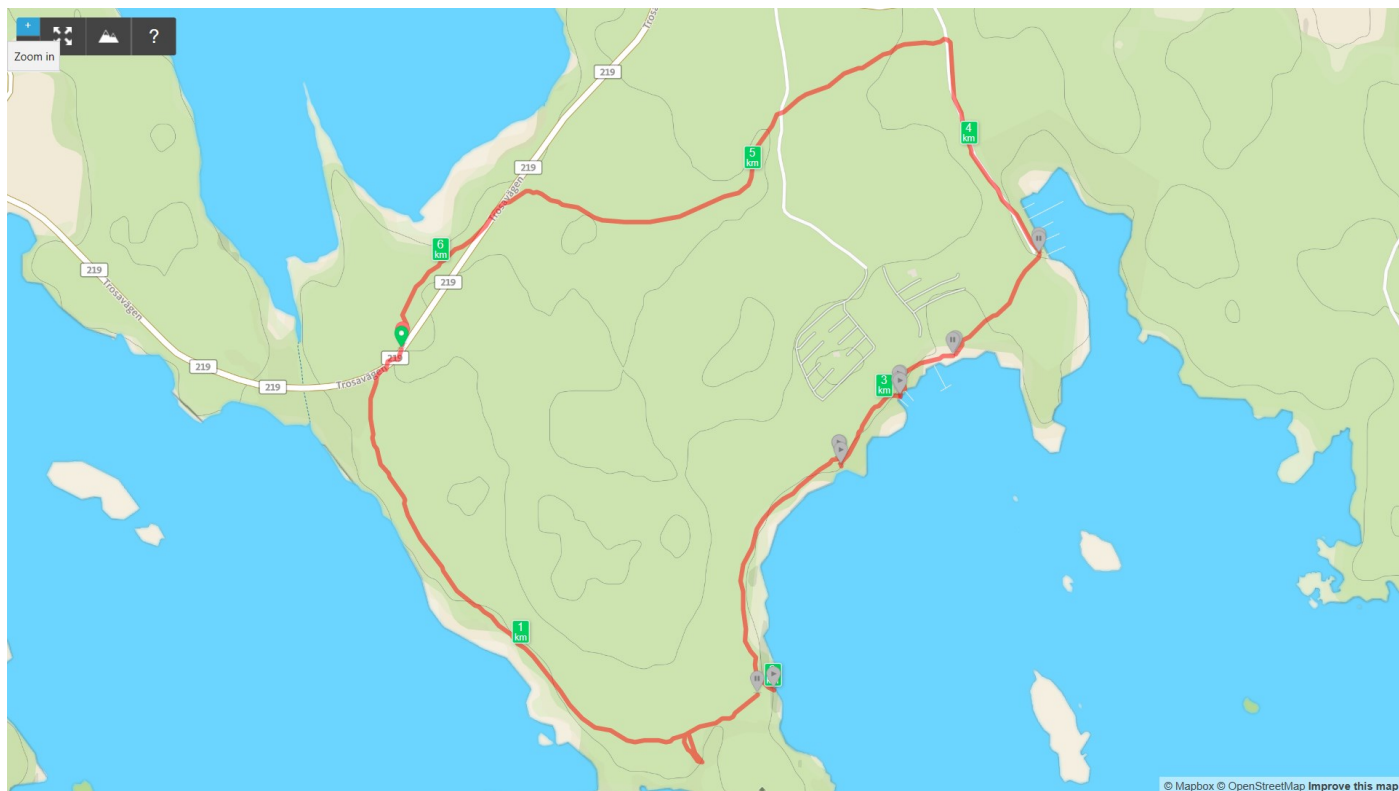
27 april 2018

Hästgårdens parkering – Linudden – Skanssundet – Strandstuviken – Hästgårdens parkering
7,30 km



4 maj 2018

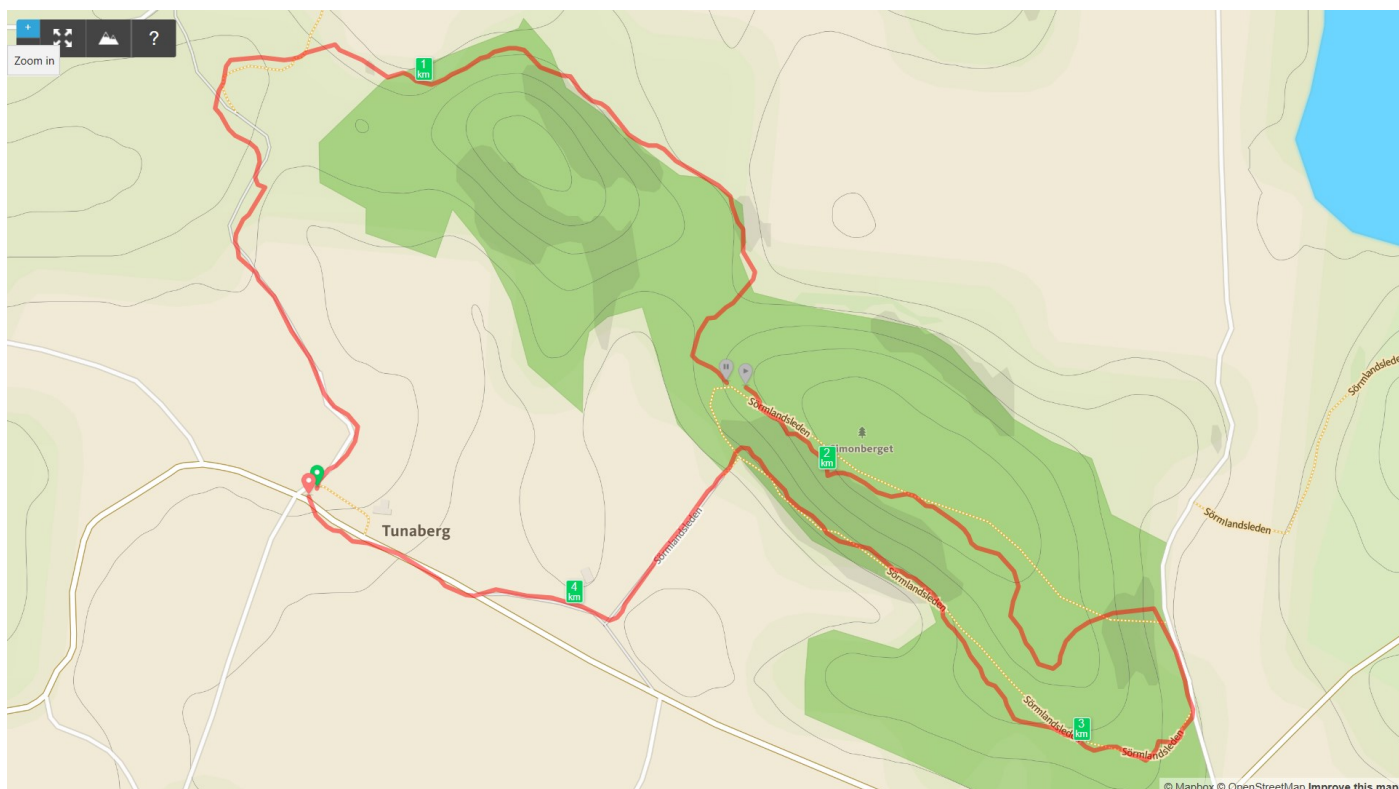
Strömstugan, Helgö – Hornudden – Dragsvik – Strömstugan 6,27 km





11 maj 2018

Tunabergs kyrka parkering – Simonberget – Tunabergs kyrka – Koppartorps museum 4,42 km







18 maj 2018

Ängsstugans koloniområde – Labro ängar – Ängsstugans koloniområde 4 km



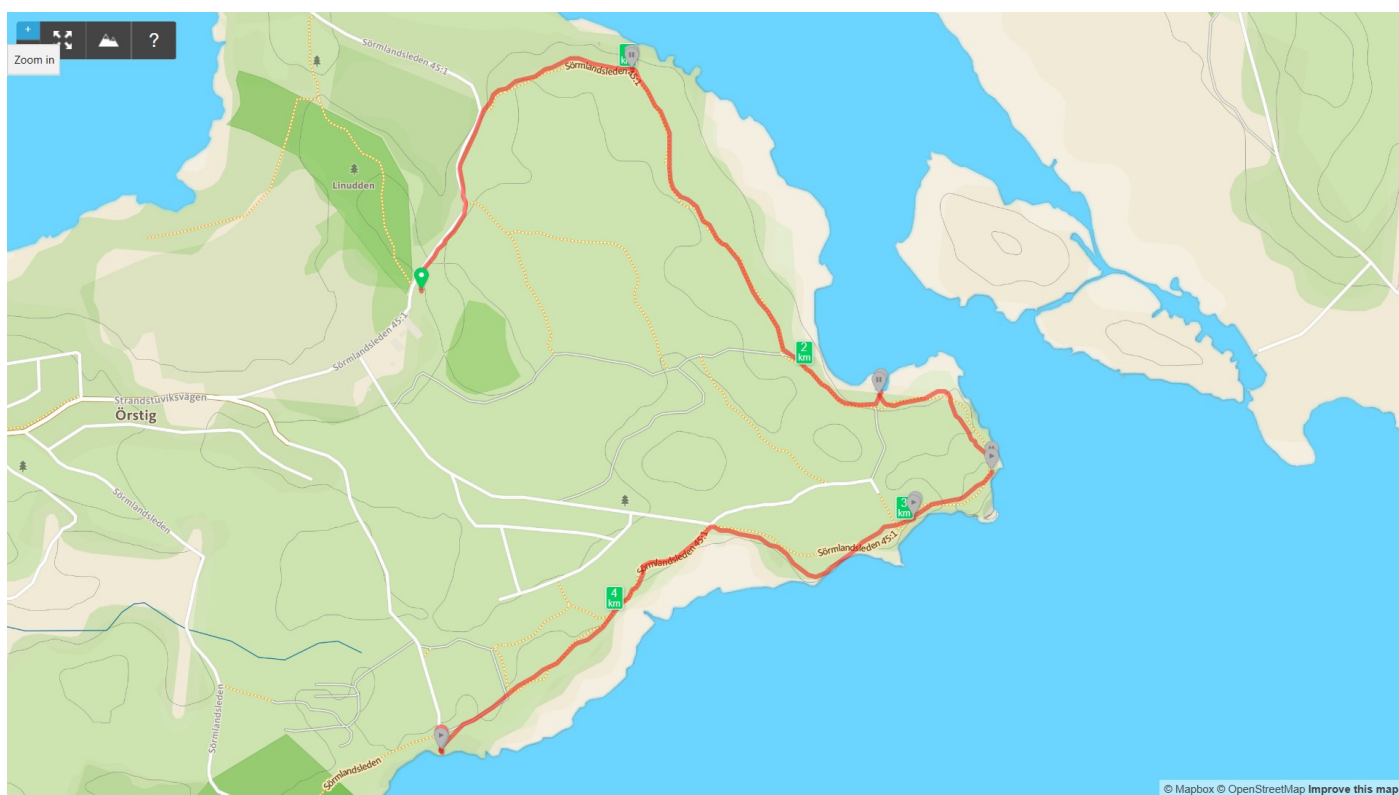
25 maj 2018

Duvholmen (Kays stuga) – våtmarken – Duvholmen 4,43 km



5 oktober 2018

Linudden (hästgården) – Döhälla – Skansen - Linudden 4,64 + ? km



12 oktober 2018

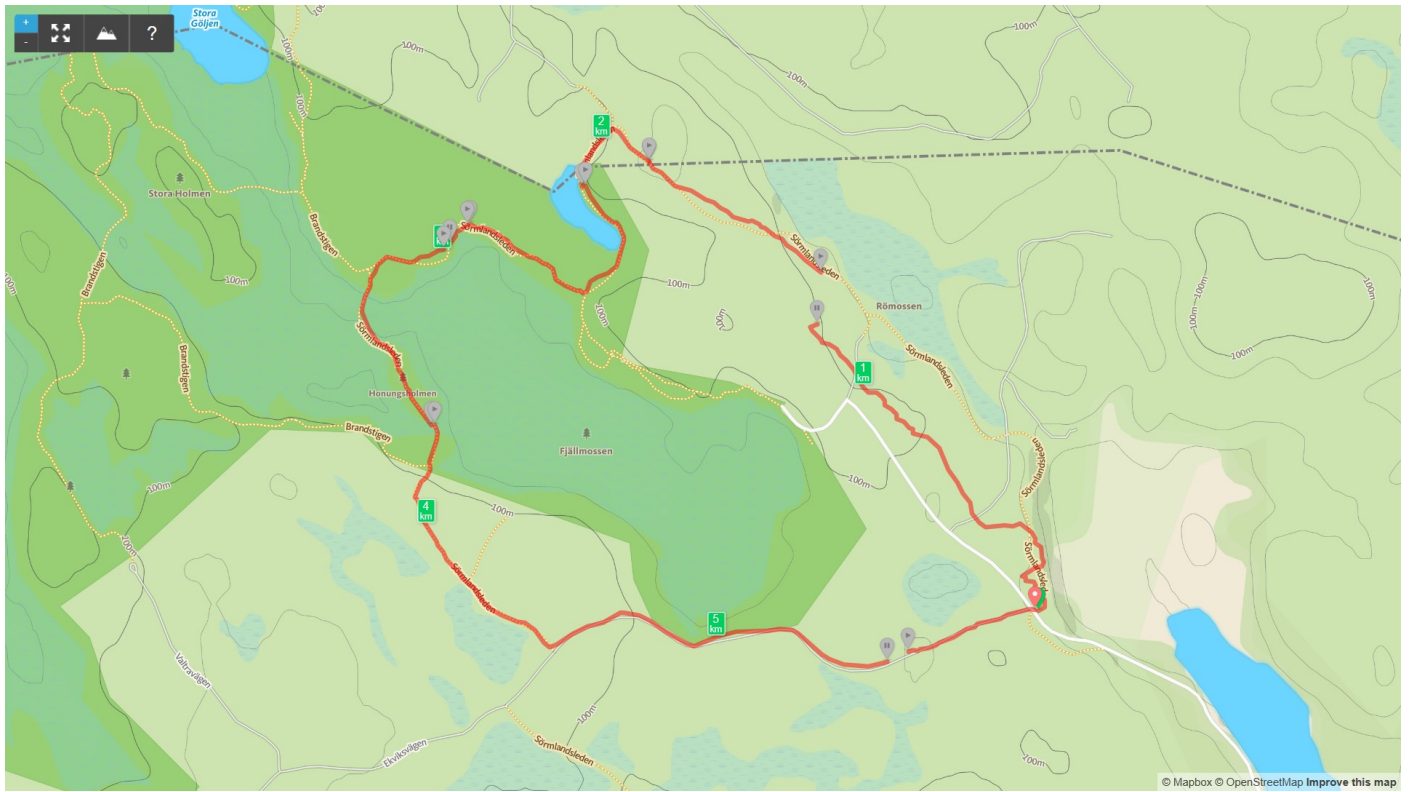


19 oktober 2018

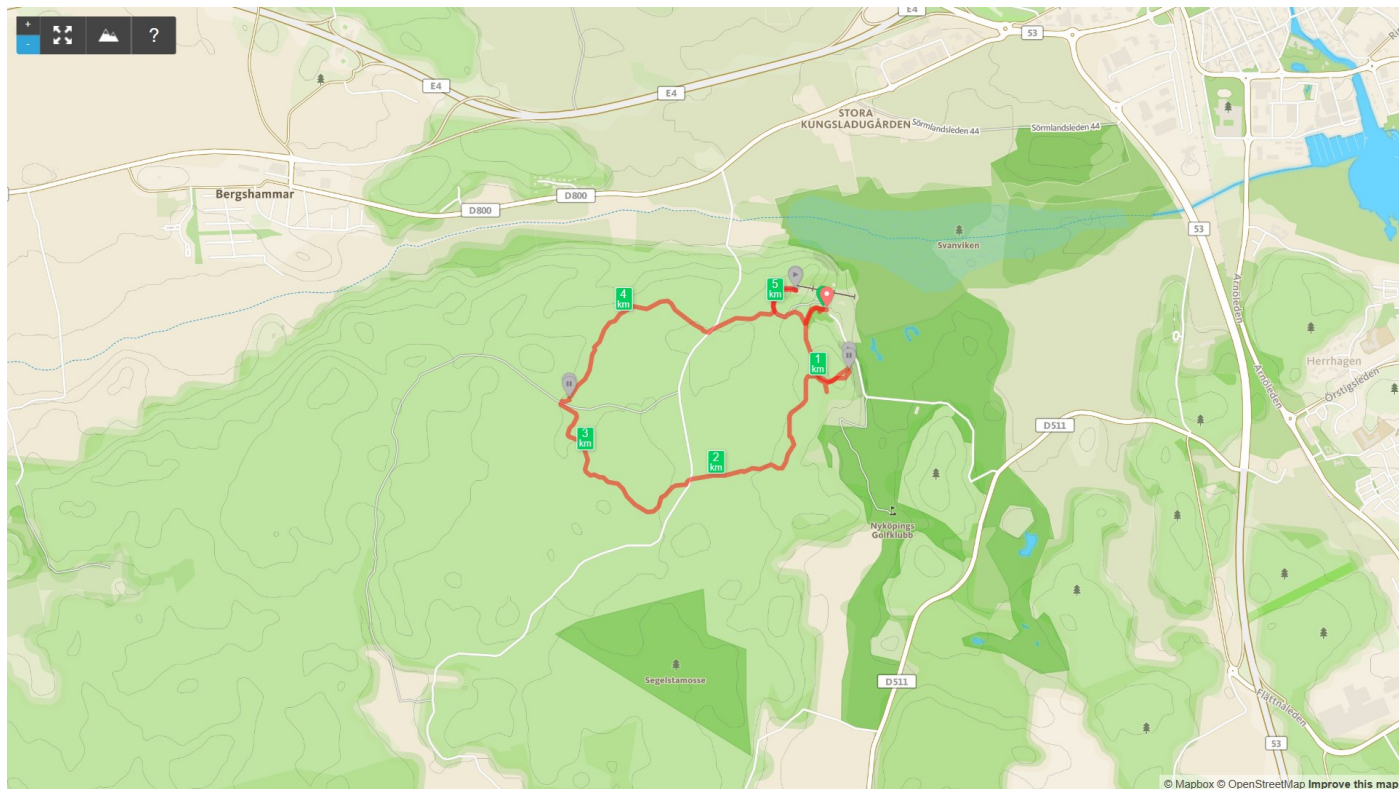
Fredriks hamnbod – Stenvik – Jagersörunda – Fredriks hamnbod 8,24 km



26 oktober 2018
Fjällmossen runt 5,88 km



2 november 2018
Ryssbergstugan – Ryssbergsbacken – motionsrundan 5,77 km

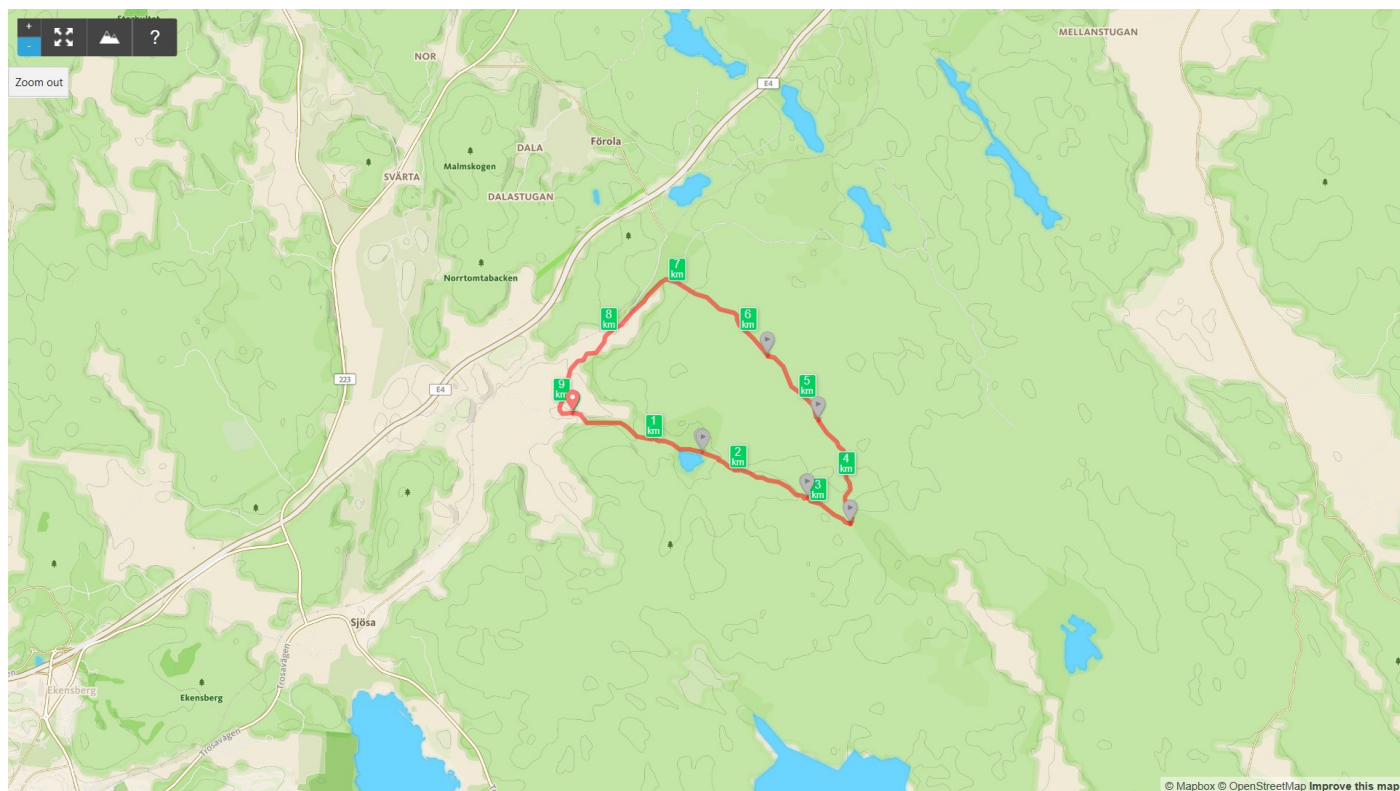


9 november 2018



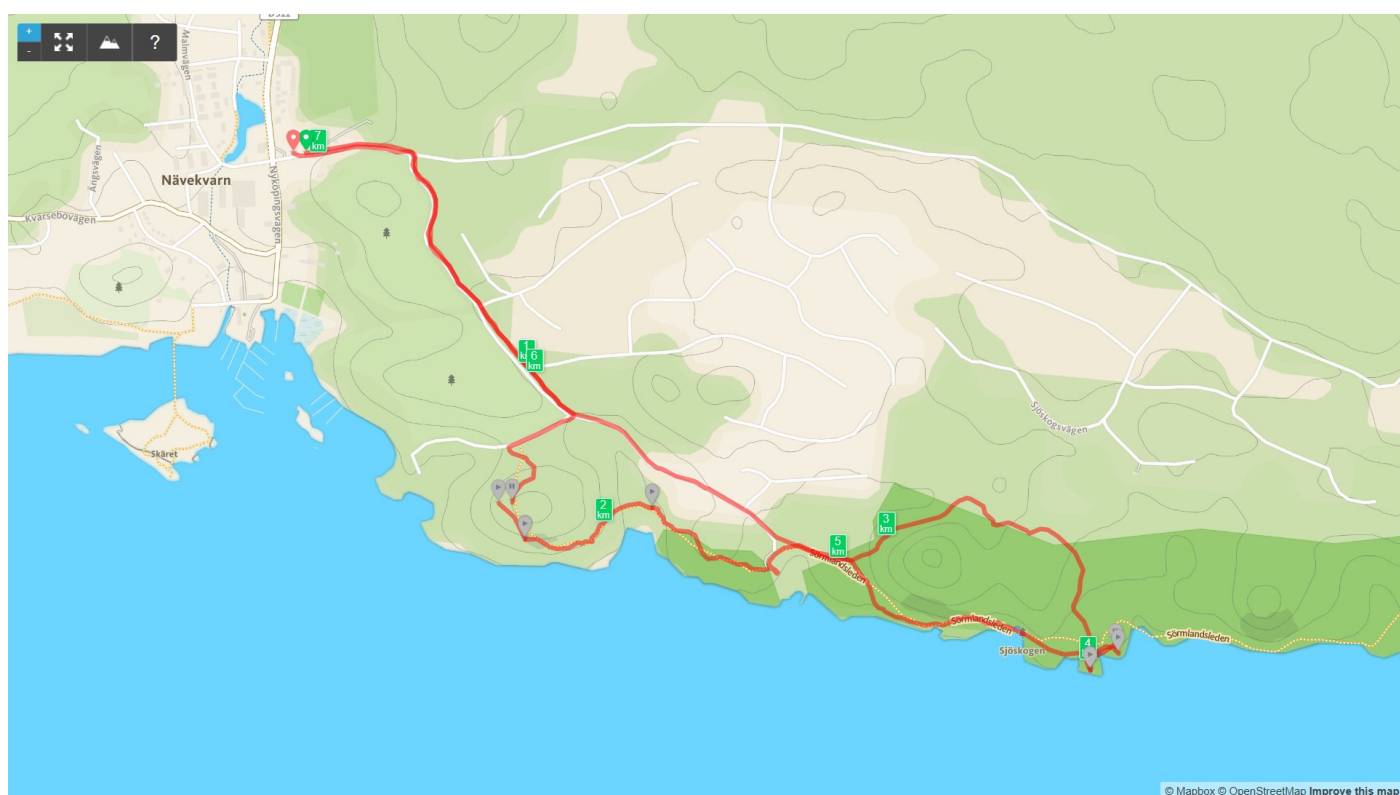
16 november 2018

Valsta (Sjösa) – Stora Havremossen runt – Charlottenlund – Valsta 9,25 km



23 november 2018

Kvarnen i Nävekvarn – Sjöskogen – Kvarnen 7,08 km



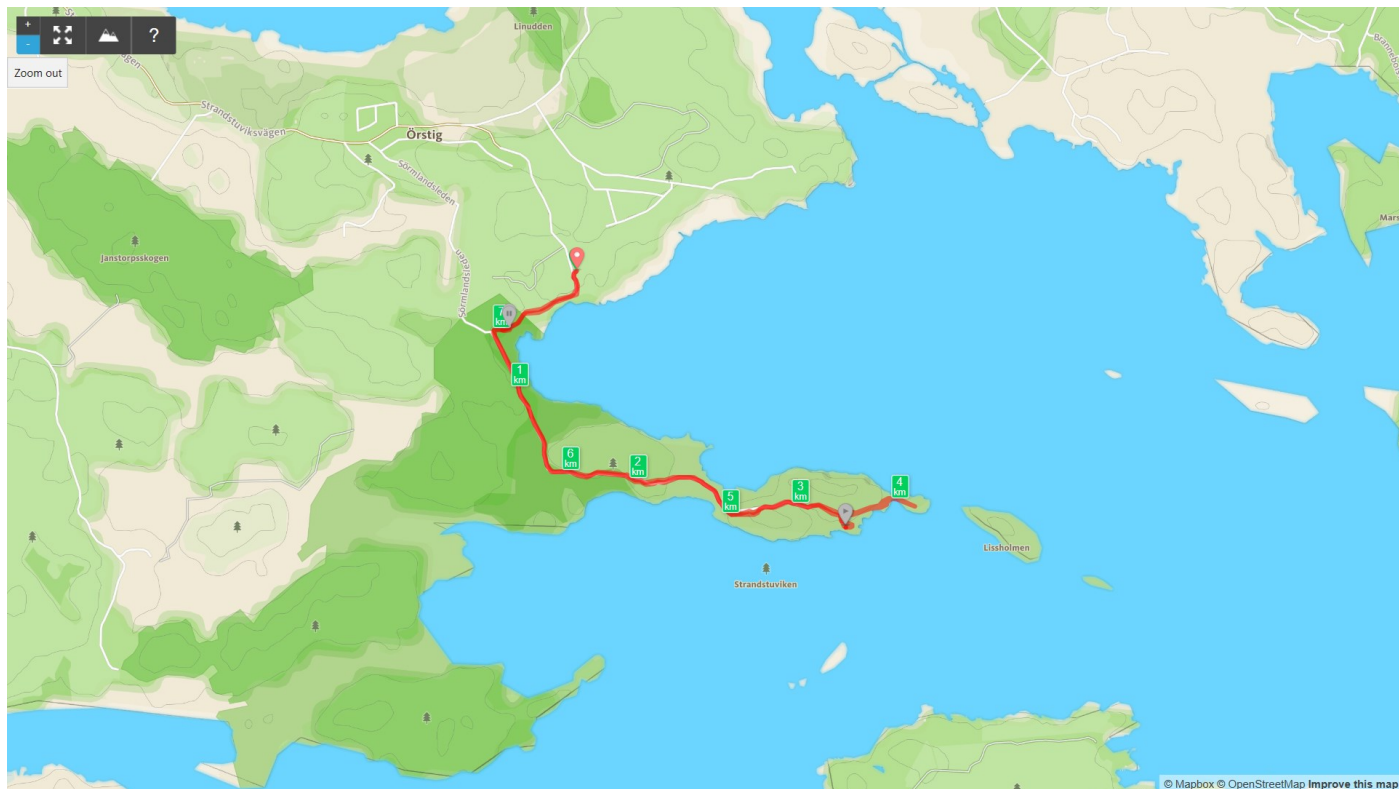


30 november 2018



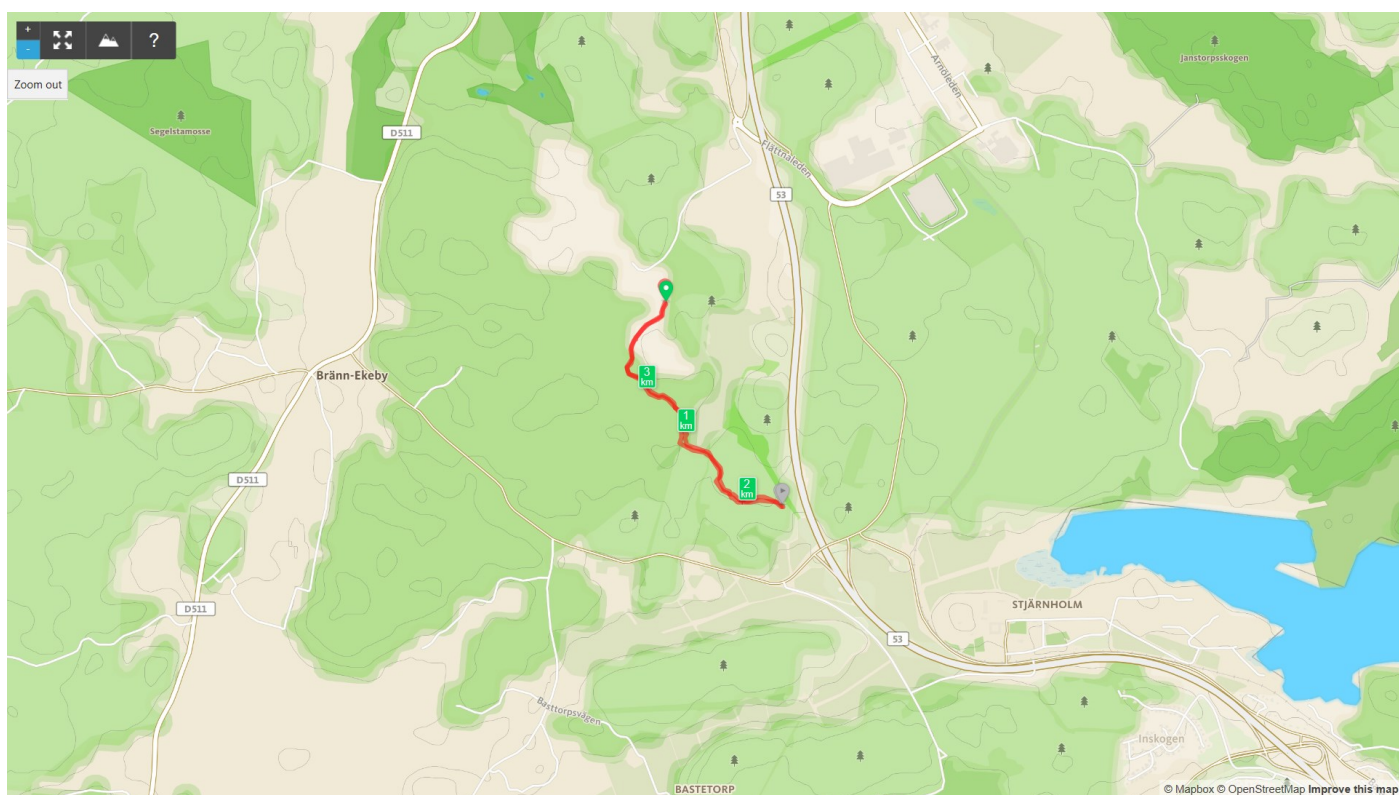
7 december 2018

Strandstuviken – Lill Tallaren – Strandstuviken 7,68 km

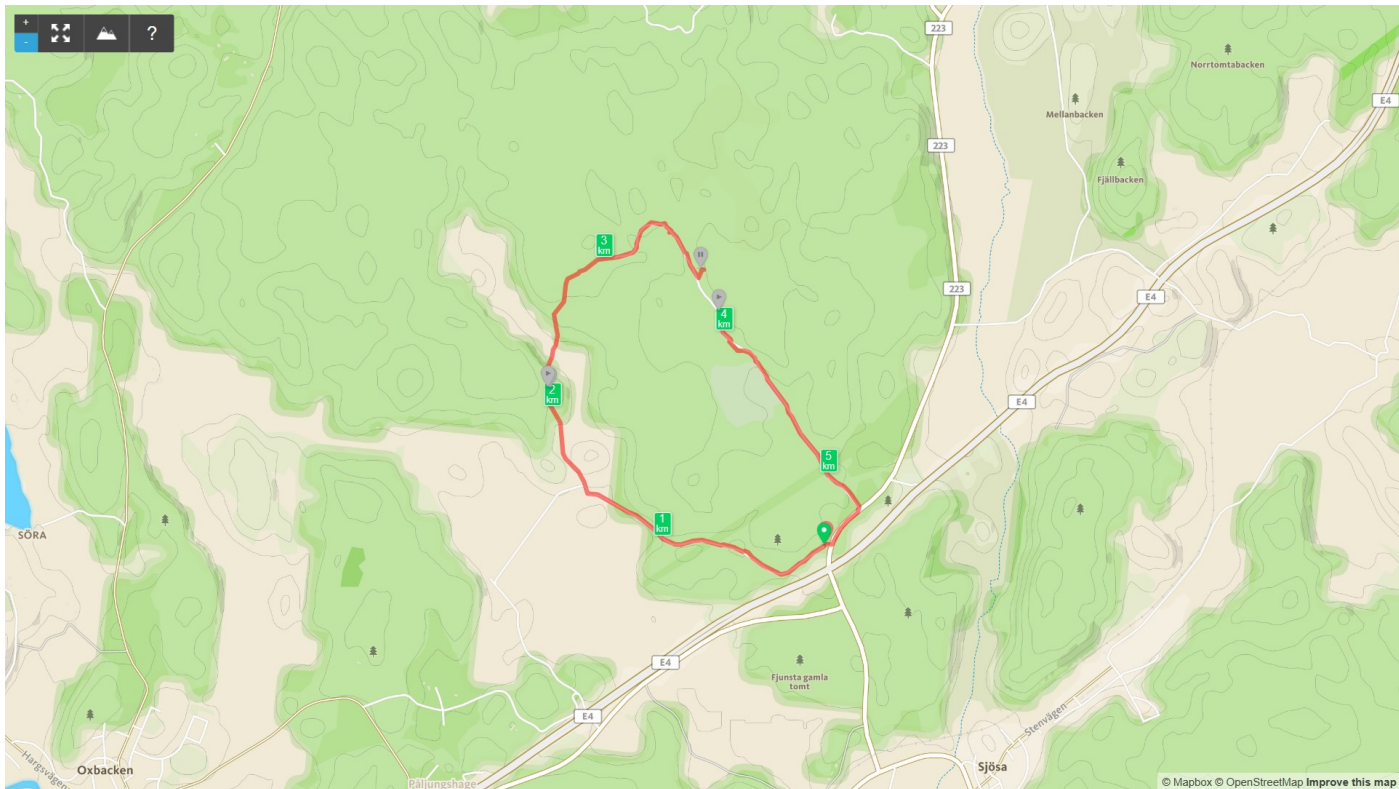


14 december 2018

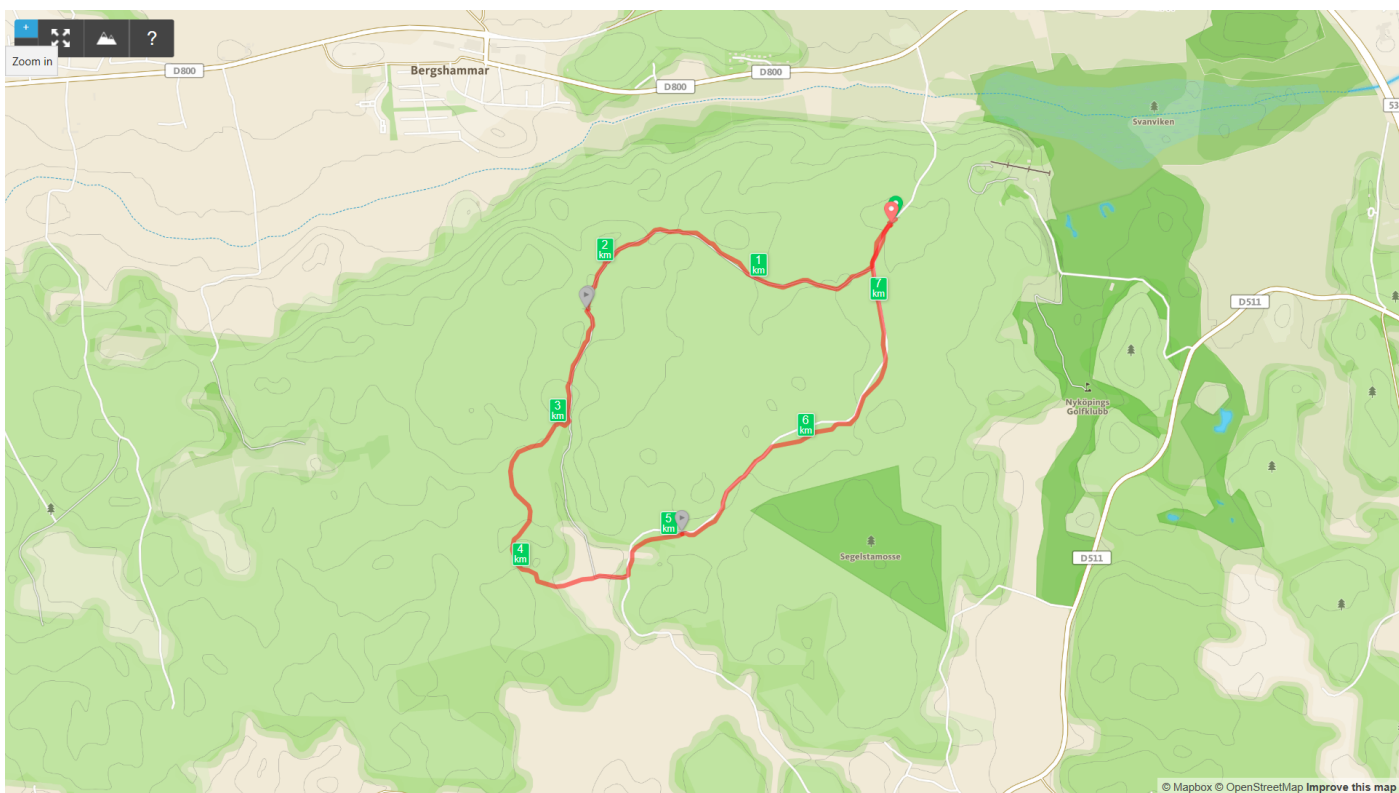
Björshults motorbana – Grillplats Palmtorp (avslutning) 3,62 km



1 februari 2019
Hagnesta runt 5,54 km

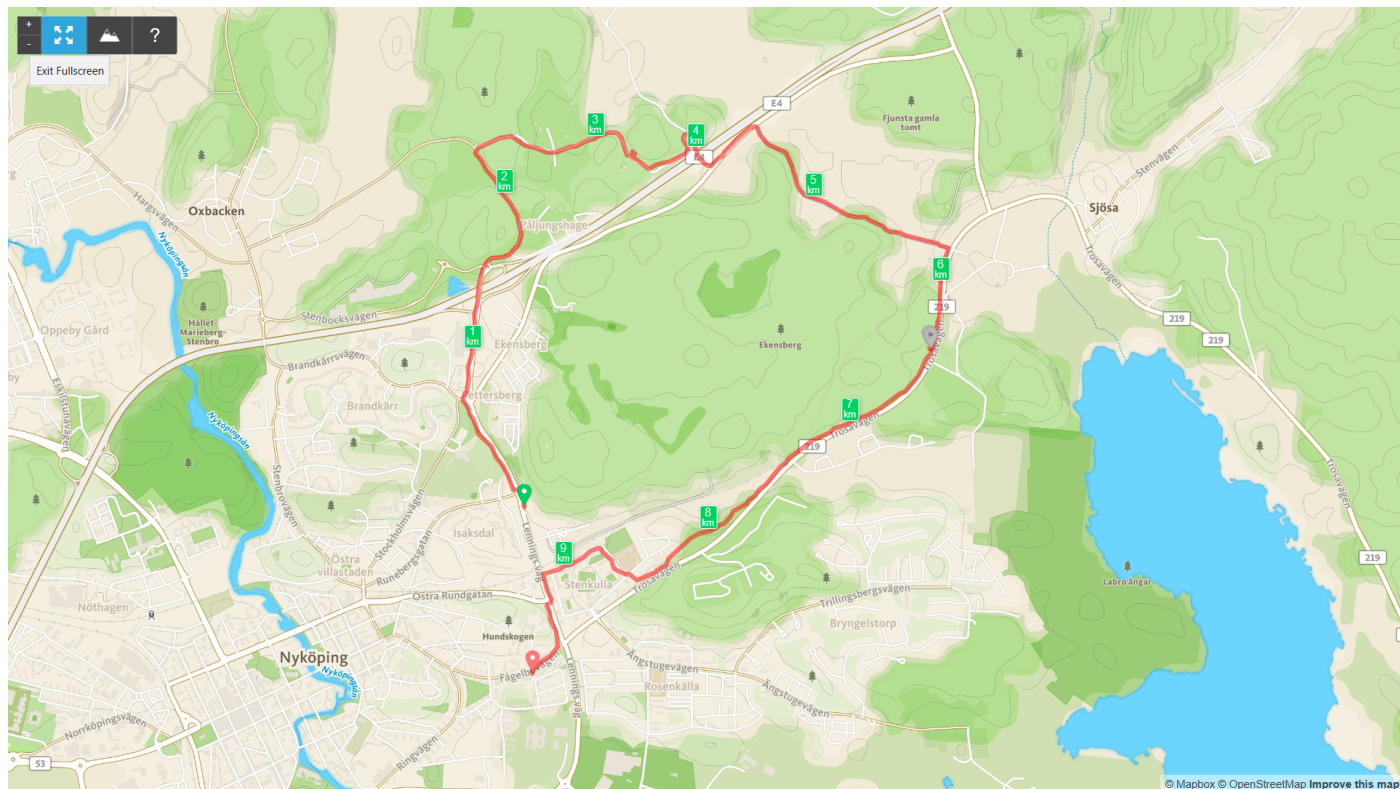


8 februari 2019
Ryssbergen – Skillerhult – Stora mossen – Ryssbergen 7,46 km



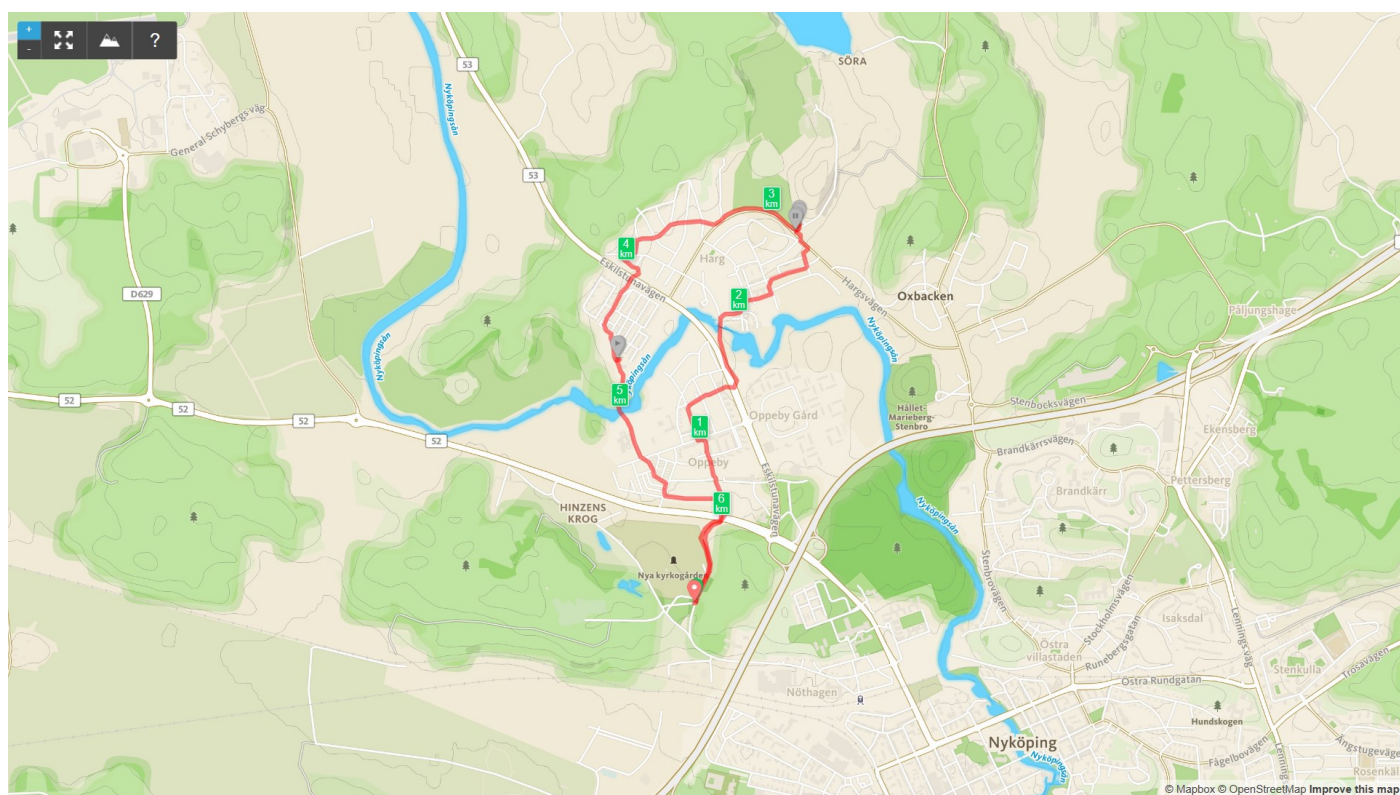
15 februari 2019

Ekensberg parkering – Påljungshage – Sjösa gård – Ekensberg parkering 9,76 km



22 februari 2019

Nya kyrkogården – Harg – Oppeby – Nya kyrkogården 6,56 km



1 mars 2019
Fredriks sjöbod – Femöre runt – Fredriks sjöbod 7,70 km



8 mars 2019
Erikslundsvägen – Sjösa – Labro ängar



15 mars 2019

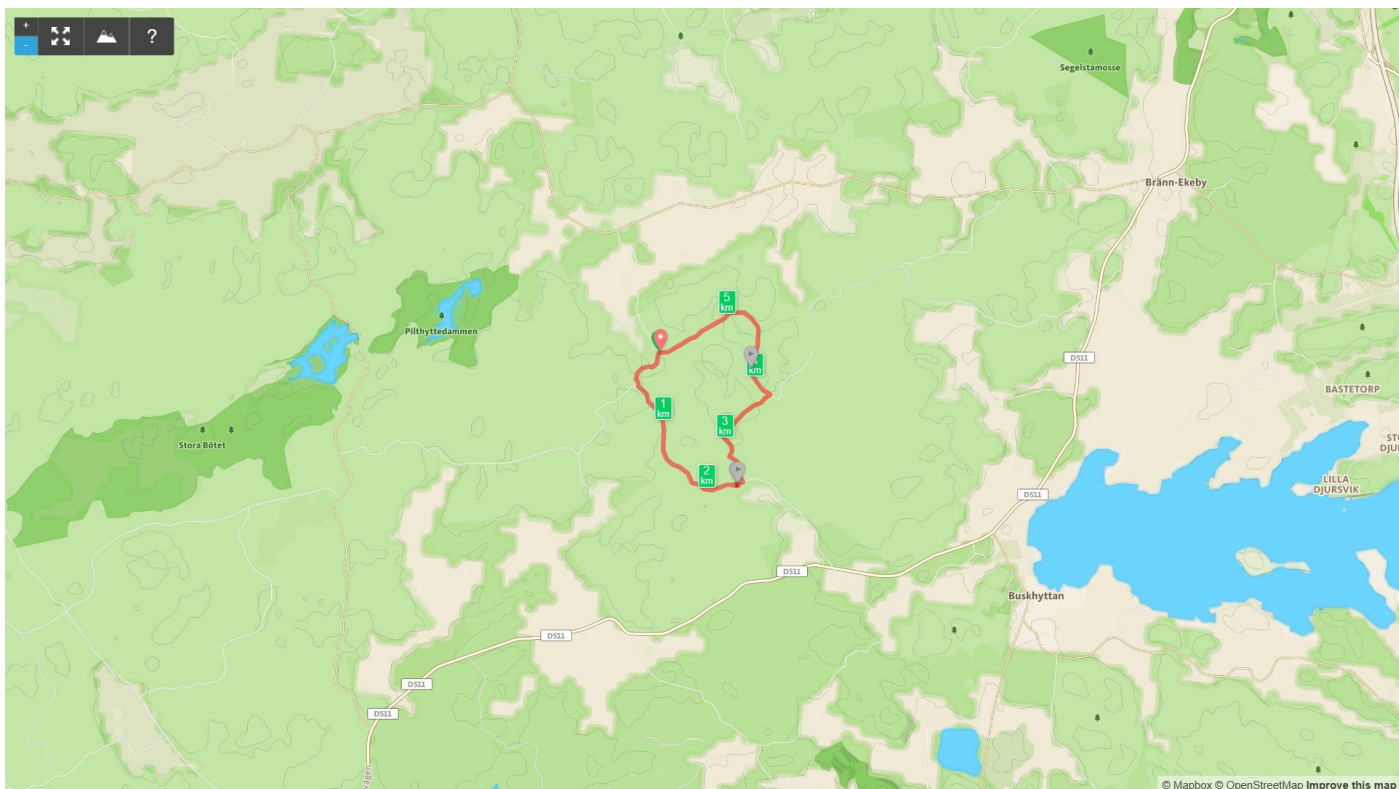


22 mars 2019
Stavsjön runt (lunch Stavsjö vägkrog) 4,31 km



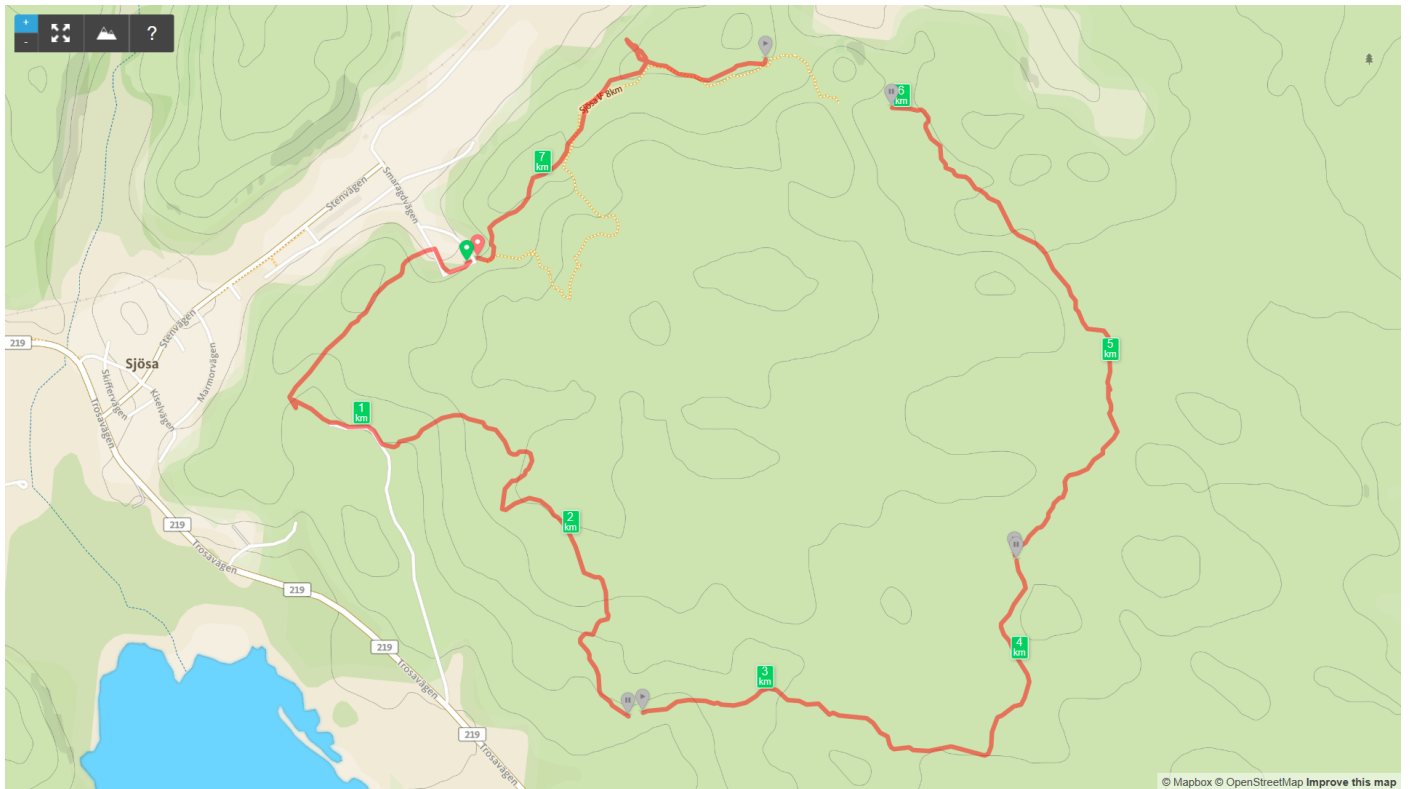


29 mars 2019
Månstorp – Skyrshyttestugan – Skyrshyttan – Sörmlandsleden – Månstorp 5,85 km



5 april 2019

Smaragdvägen, Sjösa – Sjösa IF:s runda – Smaragdvägen, Sjösa 7,35 km (testrunda Roger & Helge)



12 april 2019

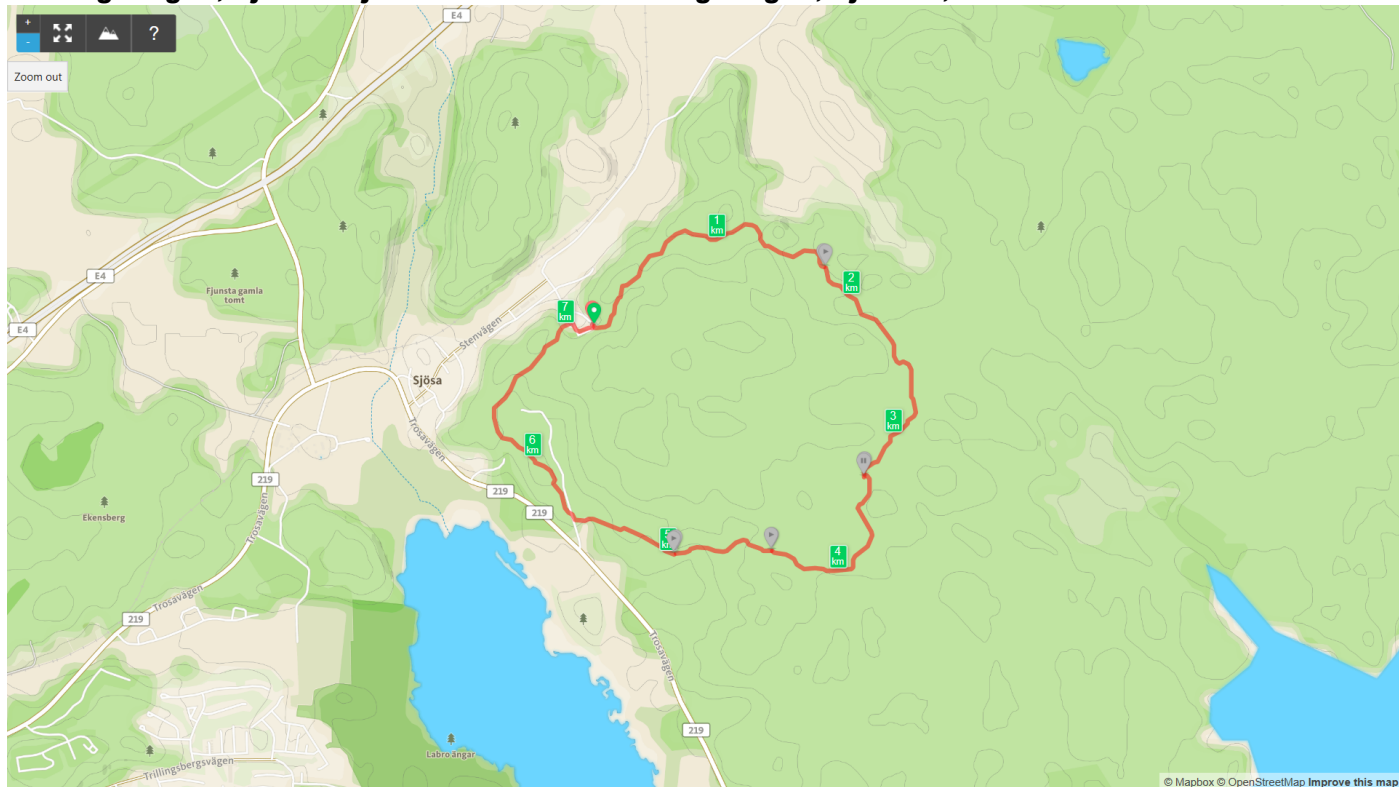
Hästgårdens parkering – Linudden – Döhälla – utsikt mot Skansen – Stranstuviken – Hästgårdens parkering 5,58 + ? km





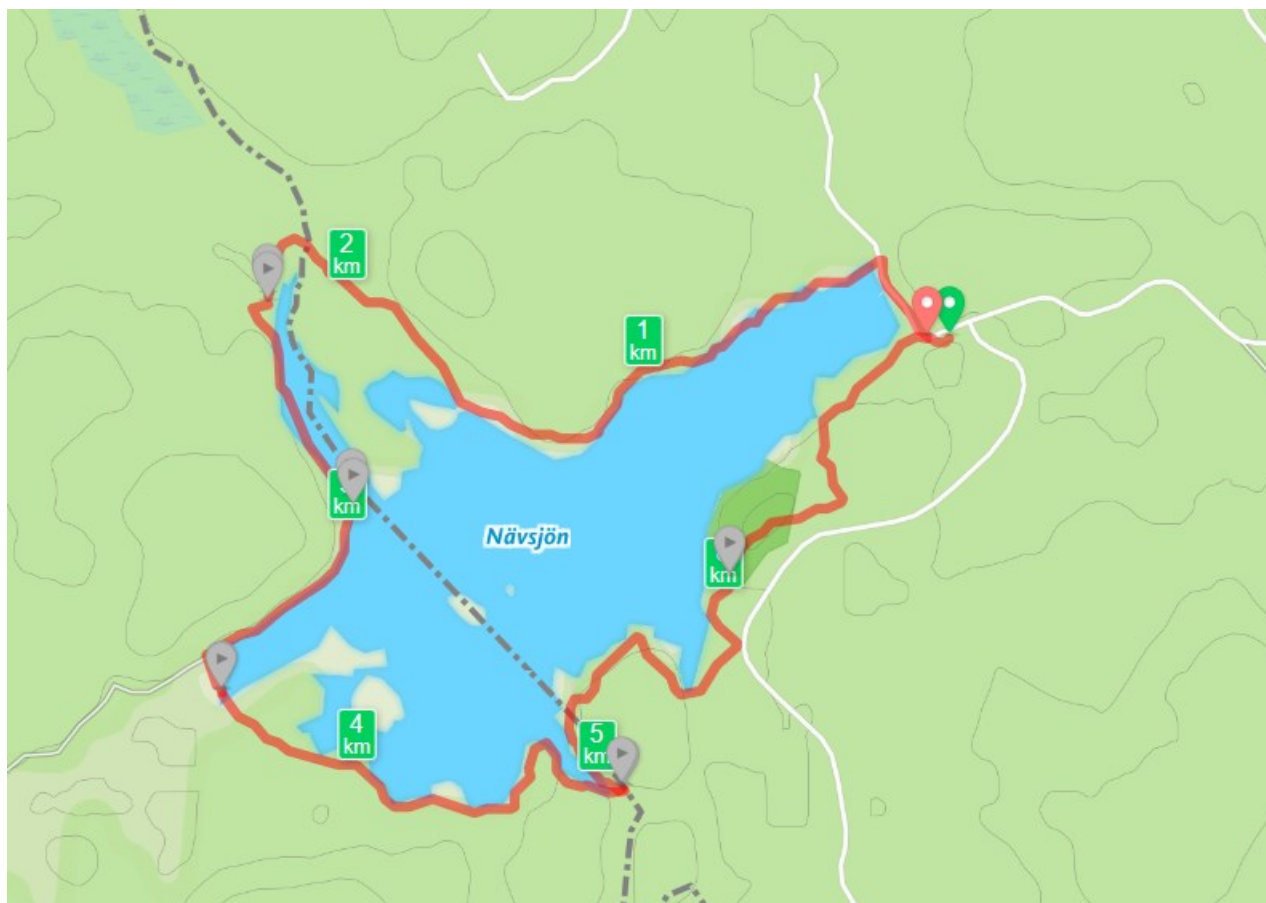
26 april 2019

Smaragdvägen, Sjösa – Sjösa IF:s runda – Smaragdvägen, Sjösa 7,20 km



3 maj 2019

Nävsjön runt 6,98 km





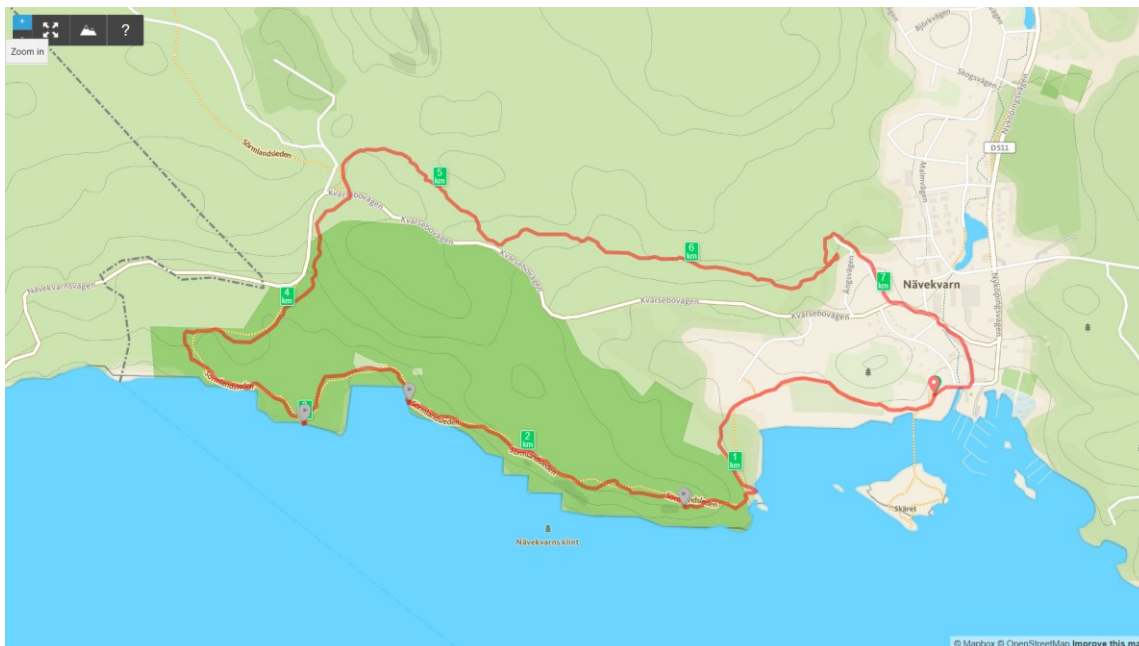


10 maj 2019
Björniden?



17 maj 2019

Folkets Park Nävevarn – Sörmlandsleden – Folkets Park Nävevarn 7,62 km



24 maj 2019

Vivestarundan (avslutning hos Magnus) 4,86 km





20 september 2019

Gamla Oxelösund – båtfärd till Högsten – Beten – Gamla Oxelösund 0,65 km + 3,06 km



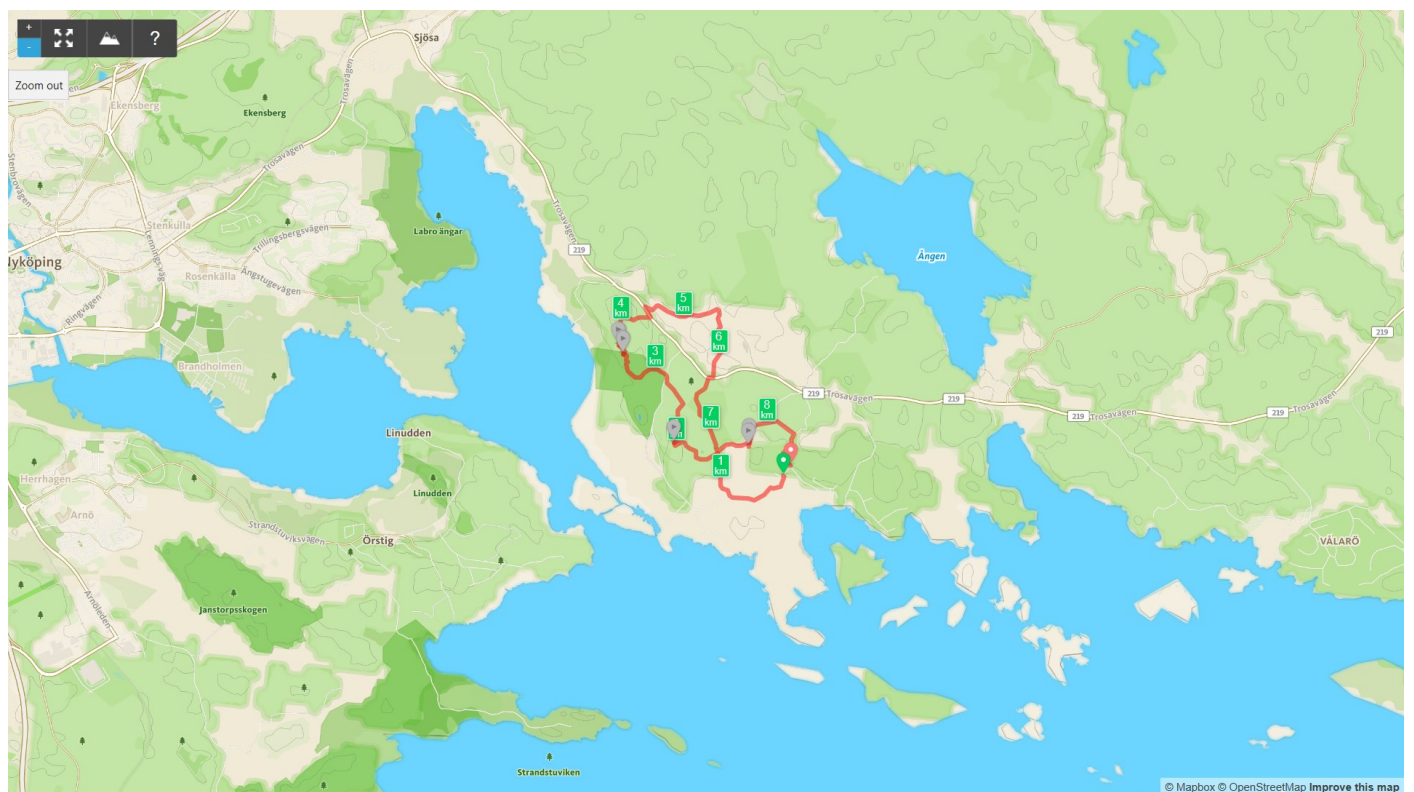


27 september 2019



4 oktober 2019

Lappetorp – Sjösa naturreservat – Mogen – Finska huset – Lappetorp 8,77 km



11 oktober 2019
Nävekarvs klint



18 oktober 2019



25 oktober 2019



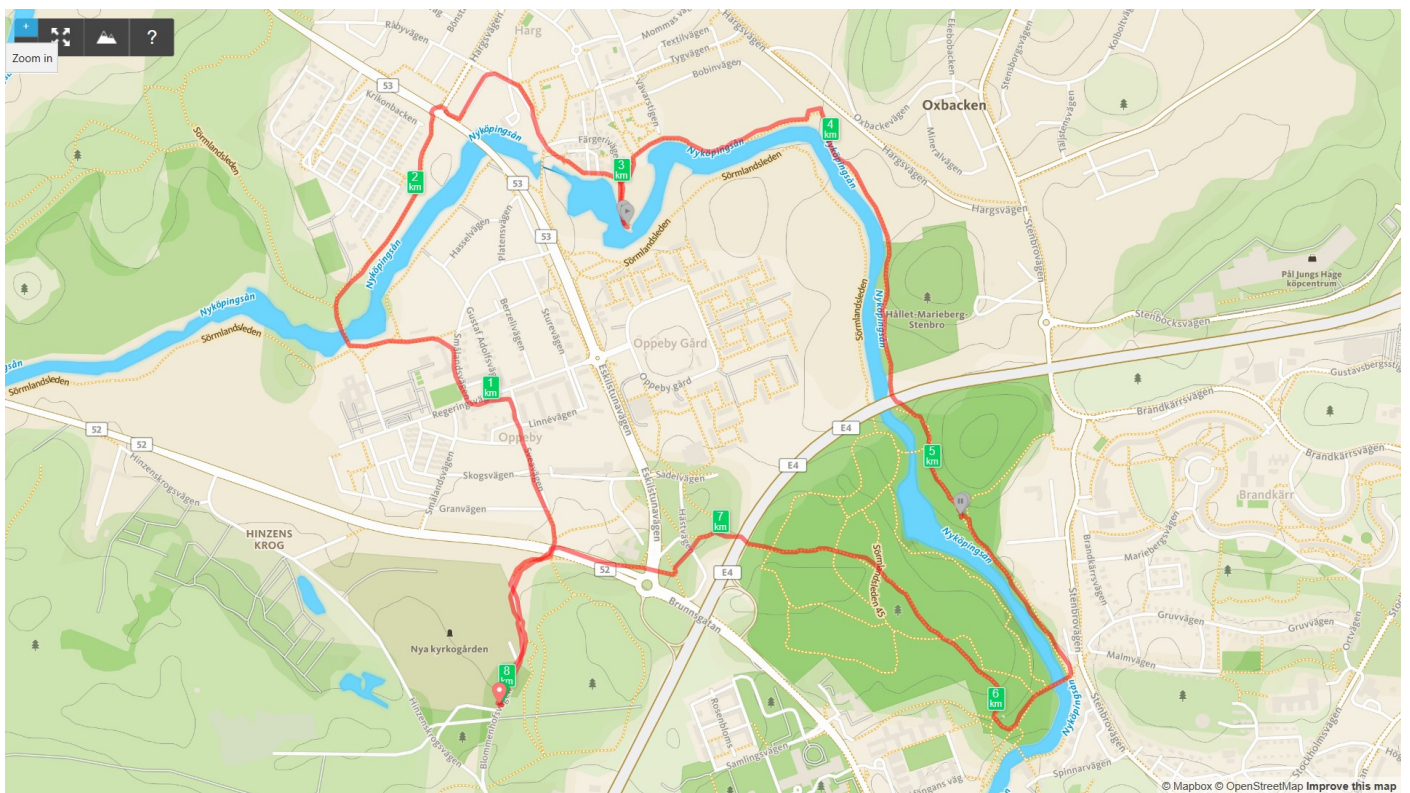
Erik Berg guidar Antikrundan Rösen (forminne) – Fornborgen – Valla – Rösen 4,28 km



8 november 2019
Ekensberg



15 november 2019
Nya Kyrkogården – Oppeby – Harg – Ån – Fåfången – Nya kyrkogården 8,05 km



22 november 2019

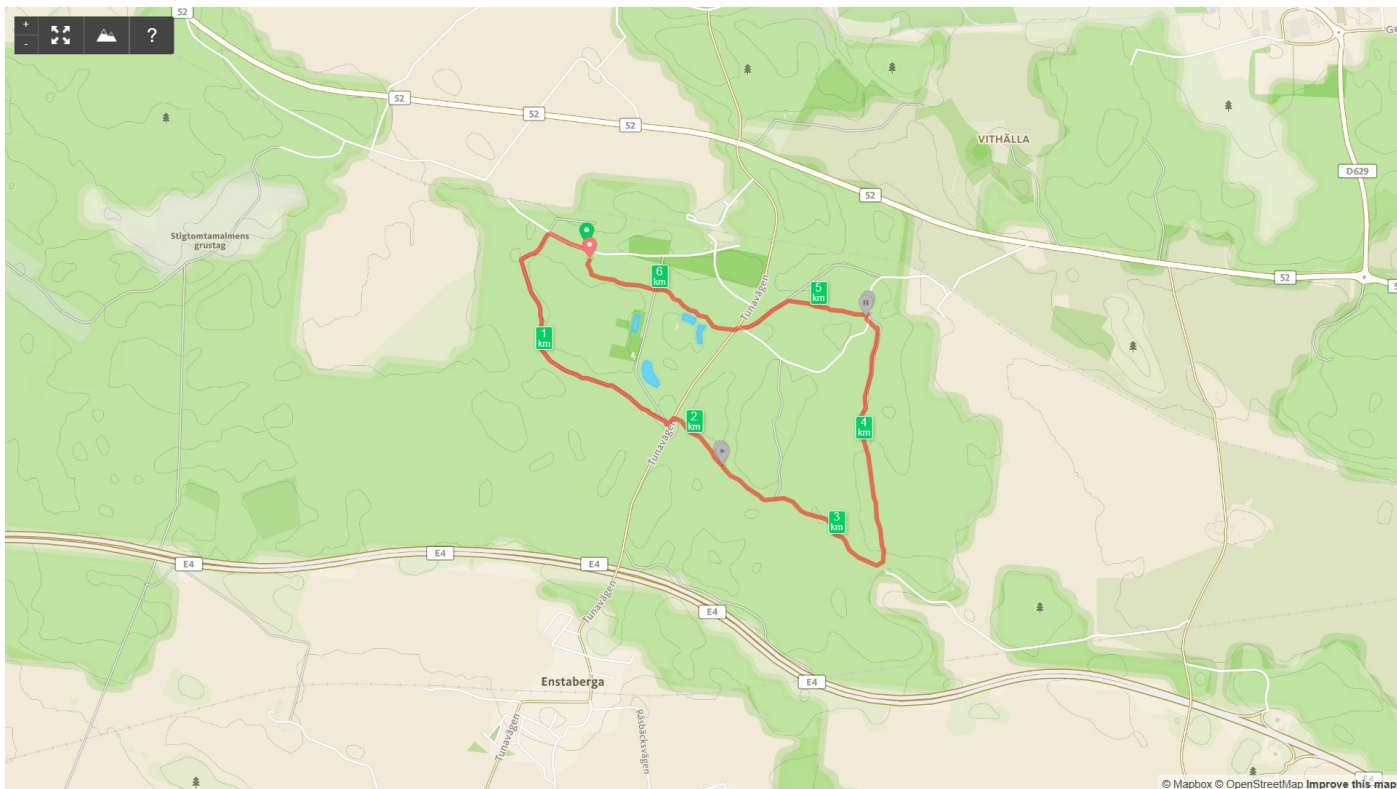


29 november 2019



6 december 2019

Larslund – Högåsen – Vattenverksområdet – Larslund 6,47 km



13 december 2019

Avslutning grillplats Palmtorp



10 januari 2020
Lidl – Arnö runt – Lidl 7,40 km



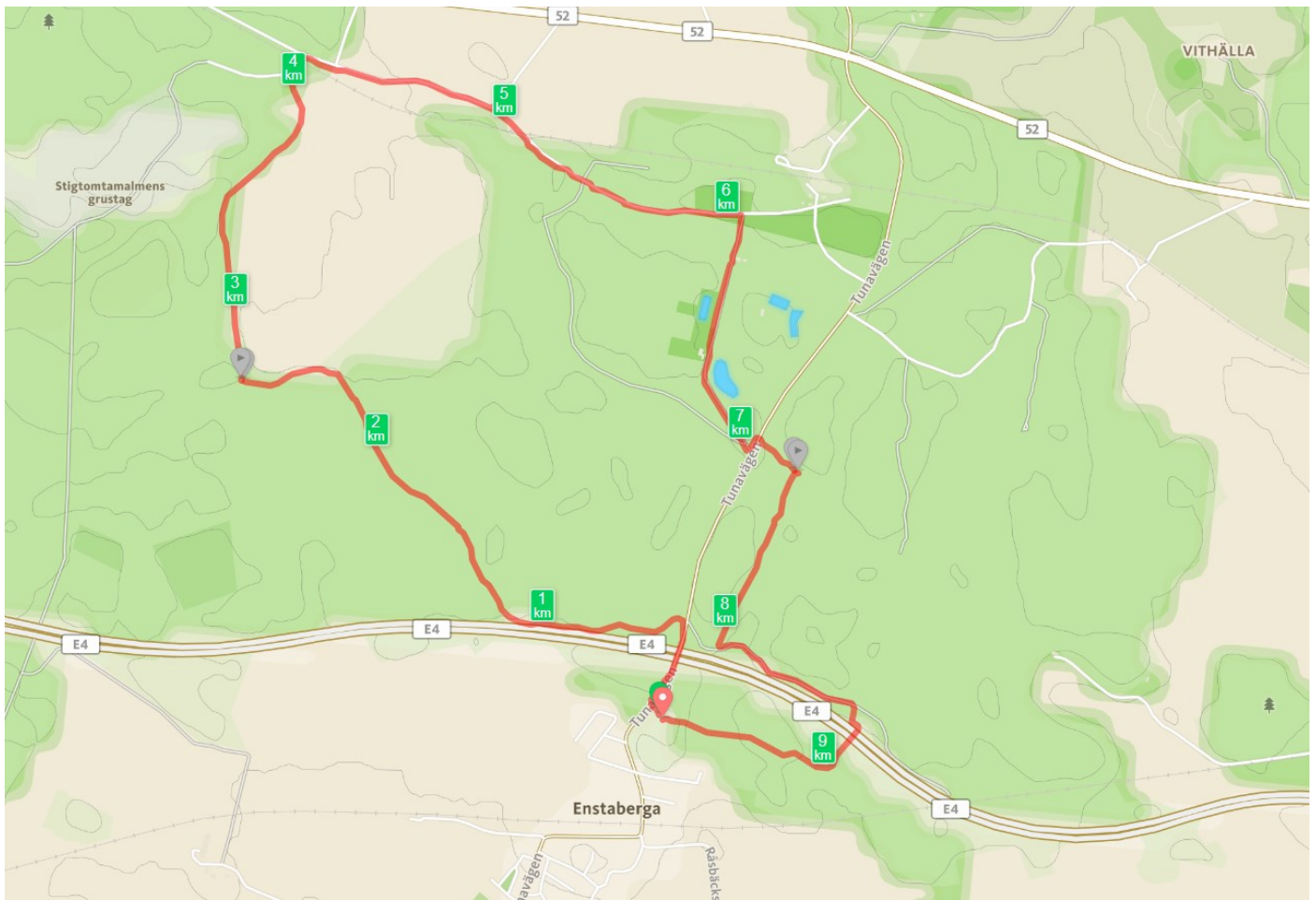
17 januari 2020
Inskogen – Stjärnholm – Flättna – Inskogen 6,15 km





24 januari 2020

IK Tuns idrottsplats – runda plantskolan – Högåsen – IK Tuns motionsspår – IK Tuns idrottsplats
9,67 km





31 januari 2020
Lappetorp – Brannebol – Ånga – Lappetorp 8,14 km

